

# ANUÁRIO ESTATÍSTICO

## DO

# Maranhão

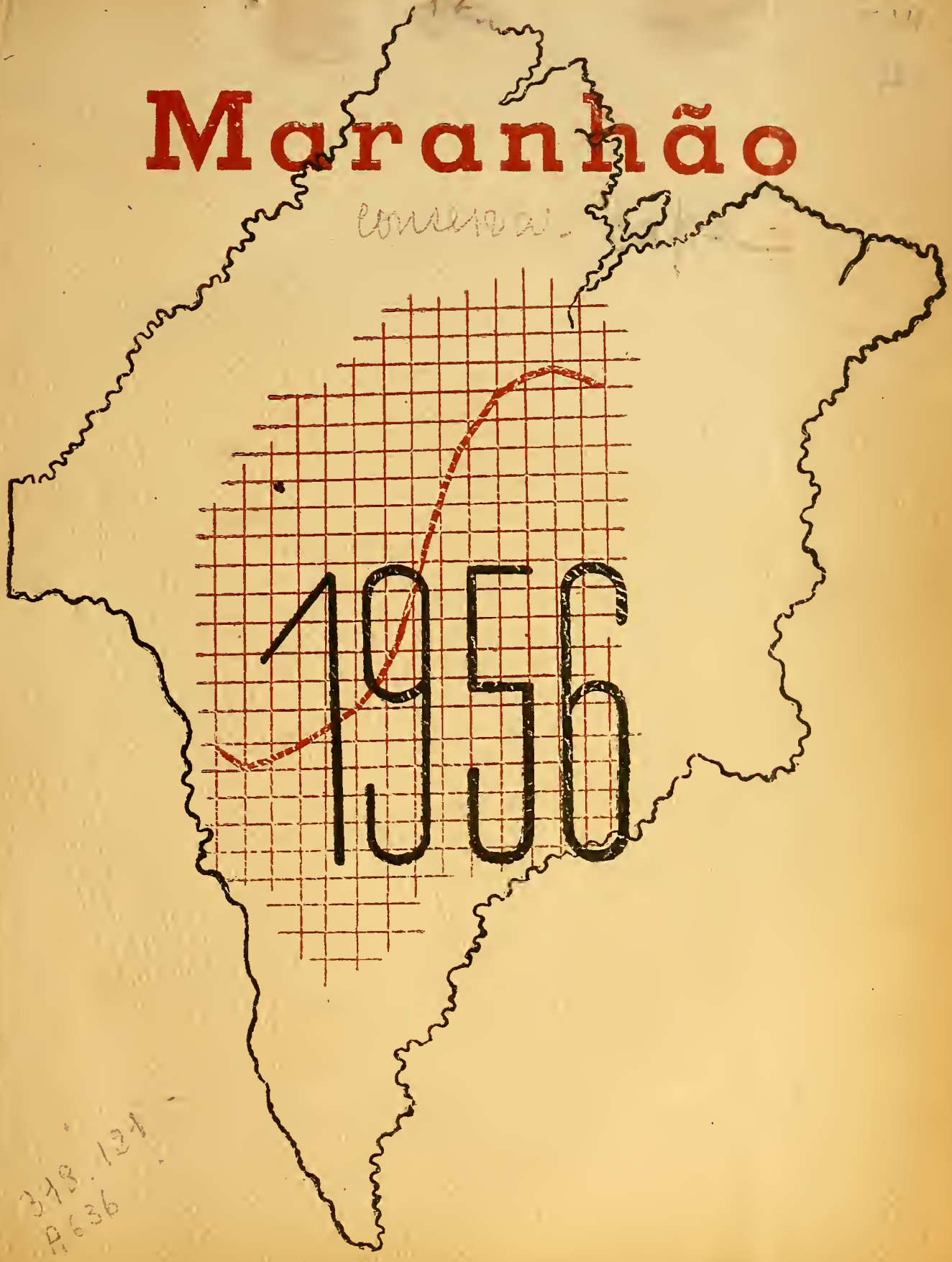


318.121
A636

DEPARTAMENTO ESTADUAL DE ESTATÍSTICA
ORGÃO DO CONSELHO NACIONAL DE ESTATÍSTICO (IBGE)

# APRESENTAÇÃO

O Departamento Estadual de Estatística, publicando pela primeira vez o "Anuário Estatístico do Maranhão", satisfaz antiga aspiração e desimcumbe-se de dever essencial, qual o de tornar mais conhecido e, conseqüentemente, mais estimado o nosso Estado através do estudo e da análise do seu território, de sua população, de sua situação industrial, econômica e religiosa.

Embora, vencendo, dificuldades enormes, muito especialmente aquelas que dizem respeito às informações, não nos foi possível apresentar trabalho perfeito e atualizado.

Informações precárias e falhas nos impossibilitaram estudo mais profundo e mais vasto sôbre os diversos setores em que se desenvolvem as atividades humanas em nosso meio.

Necessário, porém, lançar o nosso ANUÁRIO, ainda que modesto e imperfeito, nem só para receber a crítica dos estudiosos, como para incentivar em nossa terra o amor à Estatística, que é, sem dúvida, fator preponderante na planificação de qualquer empreendimento útil.

Esta publicação representa, assim, o esfôrço e a dedicação do Departamento e da Inspetoria Regional, e demonstra a nossa boa vontade em bem servir aos que se utilizam da Estatística.

Ao ensejo, a nossa homenagem e o nosso agradecimento: ao Exm.º Sr Governador do Estado, Dr. José de Matos Carvalho, que, desde o início do seu Govêrno, vem concedendo o apoio e o estímulo nacessários ao desenvolvimento das atividadas do nosso Departamento;

ao Deputado Newton de Barros Belo, esforçado Secretário do Interior, Justiça e Segurança, que sempre estêve ao nosso lado, facilitando-nos tudo quanto possível à publicação dêste trabalho;

aos Exmos Srs. Professor Jurandyr Pires Ferreira, Dr. Hildebrando Martins da Silva, eficientes, dedicados e cultos Presidente e Secretário-Geral dc I B. G. E., pela assistência e ajuda que nos têm dispensado.

Justo consignemos, ainda, de maneira particular e afetiva, a nossa gratidão aos dedicados colegas do Departamento e da Inspetoria Regional, que conosco colaboraram na organização dêste Anuário.

JOSÉ MARTINS DOURADO
*DIRETOR do D. E. E.*

123 6 4 59

## CONVENÇÕES

(. . .) O dado é desconhecido, não implicando, porém, a afirmativa de que o fenômeno existe

(—) O fenômeno não existe.

0-0, 0-0, 00 O fenômeno existe, sendo sua exprssão, porém, tão pequena que não atinge a unidade adotada no quadro.

(§) Dado retificado.

# SITUAÇÃO FÍSICA

# CARACTERIZAÇÃO DO TERRITÓRIO

## I — CONFRONTAÇÕES E LIMITES

### Extensão da linha divisória

| LADOS | Unidades confrontantes | Extensão da linha divisória | |
|---|---|---|---|
| | | km | % |
| Norte . . . . | Oceano Atlântico . . . . | 639,5 | 16,55 |
| Este e sudeste . | Piauí . . . . . | 1 365,0 | 35,35 |
| Sul e sudeste . . | Goiás . . . . . | 1 060,0 | 27,44 |
| Oeste . . . . | Pará . . . . . | 798,0 | 20,66 |
| | Total . . . . . | 3 862,5 | 100,00 |

## II — POSIÇÃO GEOGRÁFICA

### 1. Pontos extremos

| Orientação | Pontos | Coordenadas geográficas | |
|---|---|---|---|
| | | Latitude S. | Longitude W. Gr. |
| Norte . . . . | Farol da Pedra Grande . . | 1° 02'42", 89 | 46° 02'09",72 |
| Sul . . . . . | Nasc. do rio Água Quente . | 10°.18'32", 72 | 45°.56'41",47 |
| Este . . . . . | R. Parnaiba, defluência com o Iguaraçu . . . . . | 2°.55'57", 19 | 41°.48'05",19 |
| Oeste . . . . | Confluência dos rios Tocantins-Araguaia . . . . | 5°.21'39", 63 | 48°.55'45",88 |

## II — POSIÇÃO GEOGRÁFICA

### 2. Distância entre as linhas extremas

| Direção | Linhas Extremas | | | | DIFERENÇAS | |
|---|---|---|---|---|---|---|
| | Paralelos S | | Meridianos W. G. | | Angular | Linear km |
| | Ao norte | Ao sul | A leste | A oeste | | |
| N—S | 1°.02'42",89 | 10°. 18'32",72 | | | 9°. 15'49",83 | 1 020 |
| L—O | | | 41°. 48'05",19 | 48°.55'45",88 | 7°.07'40",69 | 720 |

FONTE: Carta geográfica do Estado do Maranhão organizada pelo Diretório Regional de Geografia (1955).

# CARACTERIZAÇÃO DO TERRITÓRIO

## III — ÁREA DO ESTADO

### 1 — Distribuição da Area, segundo as Zonas Fisiográficas e os Municípios

| Zonas Fisiográficas e Municípios | (Área km2) | % sôbre o total da área |
|---|---|---|
| ZONA DO LITORAL NORDESTE | 15 732 | 4,81 |
| Araioses | 1 532 | 0,48 |
| Axixá | 558 | 0,18 |
| Barreirinhas | 2 645 | 0,81 |
| Humberto de Campos | 1 562 | 0,48 |
| Icatu | 1 472 | 0,45 |
| Morros | 2 340 | 0,72 |
| Primeira Cruz | 3 020 | 0,92 |
| Tutóia | 2 523 | 0,77 |
| ZONA DO LITORAL NORTE | 8 785 | 2,68 |
| Alcântara | 1 114 | 0 34 |
| Bequimão | 831 | 0,25 |
| Cururupu | 3 360 | 1,03 |
| Guimarães | 2 603 | 0.80 |
| Ribamar | 375 | 0,11 |
| São Luís | 502 | 0,15 |
| ZONA DA BAIXADA | 15 303 | 4,63 |
| Anajatuba | 1 001 | 0,31 |
| Cajapió | 970 | 0,30 |
| Cajari | 414 | 0,13 |
| Matinha | 250 | 0,08 |
| Penalva | 847 | 0,26 |
| Peri Mirim | 374 | 0,12 |
| Pinheiro | 3 740 | 1,14 |
| Rosário | 1 829 | 0,55 |
| Santa Helena | 2 393 | 0.73 |
| São Bento | 860 | 0.26 |
| São Vicente Férrer | 1 835 | 0,56 |
| Viana | 790 | 0,24 |

# CARACTERIZAÇÃO DO RERRITÓRIO

## III — ÁREA DO ESTADO

### 1 — Distribuição da Área, segundo as Zonas Fisiográficas e os Municipies

| Zonas Fisiográficas e Municípios | Área (km2) | % sôbre o total da área |
|---|---|---|
| ZONA DO ITAPECURU | 39 097 | 11,95 |
| Buriti Bravo | 1 638 | 0,50 |
| Cantanhede | 1 460 | 0,45 |
| Caxias | 11 961 | 3,66 |
| Codó | 5 049 | 1,54 |
| Colinas | 2 943 | 0,90 |
| Coroatá | 3 070 | 0,94 |
| Dom Pedro | 326 | 0,10 |
| Itapecuru Mirim | 1 152 | 0,35 |
| Paisagem Franca | 3 113 | 0,95 |
| Pirapemas | 938 | 0,29 |
| São Benedito do Rio Prêto | 1 202 | 0,37 |
| São Domingos do Maranhão | 2 211 | 0 68 |
| Vargem Grande | 2 849 | 0,77 |
| Timbiras | 1 455 | 0,45 |
| ZONA DO BAIXO MEARIM | 19 073 | 5,83 |
| Arari | 1 337 | 0,42 |
| Bacabal | 4 310 | 1,32 |
| Ipixuna | 1 381 | 0 42 |
| Lago da Pedra | 4 258 | 1,31 |
| Pedreiras | 3 132 | 0,96 |
| Vitorino Freire | 1 500 | 0.45 |
| Vitória do Mearim | 3 105 | 0,95 |
| ZONA DO ALTO MEARIM | 56 664 | 17.33 |
| Amarante do Maranhão | 6 750 | 2,07 |
| Barra do Corda | 14 294 | 4 37 |
| Esperantinópolis | 706 | 0,22 |
| Grajaú | 19 940 | 6,10 |
| Mirador | 9 600 | 2 93 |
| Presidente Dutra | 1 261 | 0 38 |
| Tuntum | 4 113 | 1,26 |

# CARACTERIZAÇÃO DO RERRITÓRIO

## III — ÁREA DO ESTADO

### 1 — Distribuição da Área, segundo as Zonas Fisiográficas e os Municipios

| Zonas Fisiográficas e Municípios | Área (km 2) | % sôbre o total da área |
|---|---|---|
| ZONA DO BAIXO PARNAÍBA | 15 815 | 4,84 |
| Brejo | 2 400 | 0,74 |
| Buriti | 1 625 | 0,50 |
| Chapadinha | 4 200 | 1,29 |
| Coelho Neto | 480 | 0,14 |
| Duque Bacelar | 50 | 0,01 |
| Magalhães de Almeida | 1 037 | 0,31 |
| Santa Quitéria do Maranhão | 2 475 | 0,75 |
| São Bernardo | 2 383 | 0,72 |
| Urbano Santos | 1 165 | 0,38 |
| ZONA DO MÉDIO PARNAÍBA | 12 586 | 3.85 |
| Barão de Grajaú | 2 675 | 0,82 |
| Matões | 1 702 | 0,53 |
| Parnarama | 2 383 | 0,73 |
| São Francisco do Maranhão | 2 095 | 0.64 |
| São João dos Patos | 1 682 | 0,51 |
| Timon | 2 050 | 0,62 |
| ZONA DO ALTO PARNAÍBA | 55 037 | 16.82 |
| Alto Parnaíba | 15 935 | 4,88 |
| Balsas | 12 450 | 3,81 |
| Benedito Leite | 3 150 | 0,96 |
| Loreto | 4 375 | 1,34 |
| Nova Iorque | 1 162 | 0.35 |
| Paraibano | 348 | 0,11 |
| Pastos Bons | 1 992 | 0,60 |
| Riachão | 8 559 | 2,61 |
| São Raimundo das Mangabeiras | 4 169 | 1,28 |
| Sambaíba | 2 906 | 0,88 |

# CARACTERIZAÇÃO DO RERRITÓRIO

## III — ÁREA DO ESTADO

1 — Distribuição da Área, segundo as Zonas Fisiográficas e os Municipios

| Zonas Fisiográficas e Municípios | Área (km 2) | % sôbre o total da área |
|---|---|---|
| ZONA DO GURUPI | 28 465 | 8,70 |
| Cândido Mendes | 5 705 | 1,74 |
| Carutapera | 15 035 | 4,60 |
| Turiaçu | 7 725 | 2,36 |
| ZONA DO PINDARÉ | 27 431 | 8,39 |
| Monção | 12 456 | 3,81 |
| Pindaré Mirim | 14 975 | 4,58 |
| ZONA DO TOCANTINS | 33 125 | 10,12 |
| Carolina | 6 235 | 1,93 |
| Imperatriz | 15 375 | 4,70 |
| Montes Altos | 3 275 | 1,00 |
| Pôrto Franco | 4 350 | 1,33 |
| Presidente Vargas | 3 790 | 1,16 |
| E S T A D O | 327 113 | 100,00 |

# CARACTERIZAÇÃO DO TERRITÓRIO

## III — ÁREA DO ESTADO

### 2. Distribuição da área, segundo os fusos horários e as zonas fisiográficas

| ESPECIFICAÇÃO | | dados numéricos | |
|---|---|---|---|
| | | km 2 | % |
| Distribuição da Área | | | |
| Segundo os fusos horários em relação à hora de Greenwith | Menos de 2 horas | — | — |
| | Menos de 3 horas | 321 113 | 100,00 |
| | Menos de 4 horas | — | — |
| | Menos de 5 horas | — | — |
| Segunto as zonas fisiográficas | Zona do Litoral Nordeste | 15 732 | 4,81 |
| | Zona do Baixo Parnaíba | 15 815 | 4,84 |
| | Zona do Itapecuru | 39 097 | 11,95 |
| | Zona do Médio Parnaíba | 12 586 | 3,85 |
| | Zona do Litoral Norte | 8 785 | 2,68 |
| | Zona da Baixada | 15 303 | 4,68 |
| | Zona do Baixo Mearim | 19 073 | 5,83 |
| | Zona do Alto Mearim | 56 664 | 17,33 |
| | Zona do Alto Parnaíba | 55 037 | 16,82 |
| | Zona do Gurupi | 28 465 | 8,70 |
| | Zona do Pindaré | 27 431 | 8,39 |
| | Zona do Tocantins | 33 125 | 10,12 |
| | ESTADO | 327 113 | 100,00 |

# CARACTERIZAÇÃO DO TERRITÓRIO

## III — ÁREA DO ESTADO

### 3. Distribuição da área, segundo o revestimento florístico (*)

| DESIGNAÇÃO | ÁREA | |
|---|---|---|
| | km 2 | % |
| Mata equatorial amazônica - Hiléia | 87 480 | 26,7 |
| Savanas — Campos gerais - Chapadas | 99 980 | 30,7 |
| Mata tropófila rica em palmáceas | 61 210 | 18,7 |
| Mata de côco - Planície do babaçu | 20 120 | 6,2 |
| Mata tropófila de avarandados com menor densidade da palmeira orbígnia speciosa | 13 873 | 4,2 |
| Mata tropófila onde não há orbígnia speciosa — avarandados | 6 050 | 1,8 |
| Vegetação holófila do litoral cheio de dunas — terreno arenoso | 5 330 | 1,6 |
| Pântanos e lagos sob regimem de inundação dos rios Mearim, Pindaré, Grajaú e Peri-cumã | 28 200 | 8,6 |
| Campos de inundação dos rios Mearim, Pindaré, Grajaú, Turiaçu, Munim e Periá-Baixada | 4 870 | 1,5 |
| Matas do litoral com manguesais (rizófora e avicenia) | 327 113 | 100,0 |
| TOTAL | | |

(*) Organizado por: Olímpio Ribeiro Fialho.

# CARACTERIZAÇÃO DO TERRITÓRIO

## IV — ALTIMETRIA E POSIÇÃO GEOGRÁFICA

### I — Coordenadas Geográficas e Posição das Sédes Municipais

| | | | | |
|---|---|---|---|---|
| São Bento | 2° 40' 00" | 44° 43' 30" | 52 | 70 |
| São Bernardo | 3° 20' 12" | 42° 18' 45" | 232 | 25 |
| São Domingos do Maranhão | 5° 41' 33" | 44° 21' 37" | 346 | 150 |
| S. Francisco do Maranhão | 6° 15' 30" | 42° 56' 21" | 486 | 93 |
| São João dos Patos | 6° 29' 15" | 43° 54' 50" | 436 | 220 |
| SÃO LUÍS | 2° 31' 42" | 44° 16' 42" | — | 4 |
| S. Raimundo das Mangb. | 7° 01' 21" | 45° 29' 19" | 535 | 480 |
| São Vicente Férrer | 2° 52' 00" | 44° 37' 21" | 51 | 20 |
| Timbiras | 4° 15' 30" | 43° 55' 20" | 184 | 36 |
| Timon | 5° 05' 43" | 42° 49' 08" | 322 | 81 |
| Tuntum | 5° 13' 47" | 44° 39' 28" | 298 | 145 |
| Turiaçu | 1° 42' 48" | 45° 26' 30" | 154 | 4 |
| Tutóia | 2° 43' 00" | 42° 15' 12" | 220 | 3 |
| Urbano Santos | 3° 29' 45" | 43° 17' 45" | 153 | 90 |
| Vargem Grande | 3° 40' 20" | 43° 54' 30" | 129 | 230 |
| Viana | 3° 13' 08" | 44° 42' 14" | 87 | 20 |
| Vitória do Mearim | 3° 29' 00" | 44° 38' 30" | 109 | 18 |
| Vitorino Freire | 4° 20' 54" | 45° 10' 32" | 194 | 45 |

(*) — Distância da Capital em linha reta (Km).



CARACTERIZAÇÃO DO TERRITÓRIO

IV — ALTIMETRIA E POSIÇÃO GEOGRÁFICA

2 — Pontos mais altos do Estado

# CARACTERIZAÇÃO DO TERRITÓRIO

## IV — ALTIMETRIA E POSIÇÃO GEOGRÁFICA

### 1 — Coordenadas Geográficas e Posição das Sedes Municipais

| Município | COORDENADAS GEOGRÁFICAS | | Distância em linha reta (Km)* | Altitude (m) |
|---|---|---|---|---|
| | Latitude S | Longitude WG | | |
| Abaetetuba | 2° 24' 26" | 48° 21' 23" | 22 | 4 |
| Alto Parnaíba | 9° 11' 00" | 45° 50' 21" | 554 | 295 |
| Amarante do Maranhão | 5° 33' 21" | 46° 45' 04" | 428 | 150 |
| Anajatuba | 3° 10' 15" | 44° 25' 40" | 70 | 5 |
| Araioses | 2° 56' 1.." | 41° 57' 21" | 359 | 6 |
| Arari | 3° 30' 30" | 44° 31' 00" | 111 | 15 |
| Axixá | 2° 50' 30" | 43° 57' 15" | 51 | 20 |
| Barão de Grajaú | 4° 11' 12" | 44° 13' 50" | 193 | 36 |
| Barras | 4° 31' 53" | 46° 02' 26" | 582 | 198 |
| Barão de Grajaú | 6° 45' 00" | 43° 02' 15" | 191 | 140 |
| Barra do Corda | 5° 30' 29" | 45° 15' 53" | 345 | 81 |
| Barreirinhas | 2° 37' 50" | 42° 45' 45" | 166 | 8 |
| Benedito Leite | 7° 11' 45" | 44° 25' 10" | 514 | 150 |
| Bequimão | 2° 19' 15" | 44° 13' 15" | 54 | 20 |
| Brejo | 3° 41' 00" | 42° 32' 21" | 208 | 50 |
| Buriti | 3° 56' 00" | 42° 57' 45" | 212 | 61 |
| Buriti Bravo | 5° 38' 42" | 43° 54' 02" | 345 | 95 |
| Cajapió | 3° 02' 50" | 44° 30' 15" | 61 | 7 |
| Cajari | 3° 20' 00" | 45° 06' 42" | 116 | 41 |
| Cândido Mendes | 1° 26' 29" | 45° 43' 15" | 2.0 | 3 |
| Cantanhede | 3° 38' 01" | 44° 23' 15" | 118 | 26 |
| Carolina | 7° 19' 51" | 47° 28' 00" | 631 | 148 |
| Carutapera | 1° 11' 25" | 46° 03' 40" | 247 | 5 |
| Caxias | 4° 51' 30" | 43° 20' 57" | 356 | 63 |
| Chapadinha | 3° 48' 00" | 43° 18' 00" | 174 | 130 |
| Codó | 4° 26' 51" | 43° 52' 57" | 216 | 50 |
| Coelho Neto | 4° 12' 06" | 43° 01' 01" | 226 | 35 |
| Colinas | 5° 58' 45" | 44° 14' 21" | 379 | 80 |
| Coroatá | 4° 08' 12" | 44° 06' 15" | 175 | 34 |
| Cururupu | 1° 45' 00" | 44° 46' 21" | 005 | 1 |
| Dom Pedro | 4° 58' 31" | 44° 27' 18" | 200 | 140 |
| Duque Bacelar | 4° 12' 59" | 42° 50' 44" | 233 | 36 |
| Esperantinópolis | 4° 53' 01" | 44° 59' 12" | 265 | 34 |
| Grajaú | 5° 48' 45" | 46° 27' 23" | 434 | 130 |
| Guimarães | 1° 58' 00" | 44° 46' 21" | 72 | 3 |
| Humberto de Campos | 2° 41' 15" | 43° 31' 00" | 84 | 15 |
| Icatu | 2° 38' 45" | 43° 58' 00" | 36 | 5 |
| Imperatriz | 5° 31' 32" | 47° 20' 25" | 430 | 95 |
| Ipixuna | 4° 22' 44" | 44° 34' 21" | 205 | 49 |
| Ipixuna-Mirim | 3° 24' 03" | 44° 20' 30" | 96 | 14 |
| Lago da Pedra | 4° 20' 51" | 45° 10' 32" | 279 | 39 |
| Loreto | 7° 08' 16" | 45° 20' 40" | 530 | 180 |
| Magalhães de Almeida | 3° 23' 15" | 42° 12' 42" | 248 | 20 |
| Maracaçumé | 3° 06' 33" | 45° 01' 05" | 110 | 10 |
| Matões | 5° 42' 05" | 43° 12' 59" | 367 | 80 |
| Mirador | 6° 29' 30" | 44° 21' 45" | 420 | 140 |
| Monção | 3° 34' 00" | 45° 1.' 55" | 145 | 50 |
| Monte Alto | 5° 50' 00" | 47° 01' 10" | 475 | 128 |
| Morros | 2° 57' 10" | 43° 54' 15" | 60 | 40 |
| Nova Iorque | 6° 45' 56" | 44° 03' 00" | 465 | 155 |
| Paraibano | 6° 26' 13" | 44° 00' 42" | 429 | 359 |
| Pastos Bons | 6° 29' 00" | 43° 12' 35" | 546 | 200 |
| Paulo Ramos | 6° 07' 00" | 43° 53' 45" | 395 | 195 |
| Pedreiras | 4° 35' 00" | 44° 12' 45" | 445 | 190 |
| Pedro do Rosário | 4° 34' 10" | 44° 39' 46" | 226 | 60 |
| Penalva | 3° 15' 30" | 44° 56' 30" | 109 | 70 |
| Peri-Mirim | 2° 36' 20" | 44° 29' 25" | 42 | 30 |
| Pindaré-Mirim | 3° 35' 25" | 45° 10' 05" | 163 | 90 |
| Pinheiro | 2° 26' 30" | 45° 08' 15" | 97 | 60 |
| Presidente Dutra | 5° 17' 53" | 44° 30' 22" | 268 | 140 |
| Presidente Vargas | 6° 35' 23" | 47° 28' 36" | 549 | 110 |
| Primeira Cruz | 2° 30' 15" | 43° 26' 52" | 93 | 10 |
| Riachão | 7° 25' 01" | 46° 36' 17" | 586 | 110 |
| Pirapemas | 2° 33' 02" | 44° 13' 5.." | 25 | 4 |
| Rosário | 2° 55' 55" | 44° 15' 25" | 42 | 14 |
| Santa Helena | 2° 15' 30" | 45° 20' 30" | 518 | 200 |
| Santa Inês | 2° 15' 30" | 45° 24' 30" | 129 | 40 |
| Santa Quitéria do Maranhão | 3° 31' 00" | 42° 28' 01" | 217 | 26 |
| São Benedito do Rio Preto | 3° 19' 28" | 43° 35' 43" | 214 | 132 |
| São Bento | 2° 40' 00" | 44° 43' 30" | 5.. | 70 |
| São Bernardo | 3° 20' 12" | 43° 18' 45" | 232 | 25 |
| São Domingos do Maranhão | 5° 41' 23" | 44° 21' 45" | 146 | 150 |
| São Francisco do Maranhão | 6° 15' 30" | 42° 56' 21" | 436 | 93 |
| São João dos Patos | 6° 29' 15" | 43° 54' 55" | 116 | 220 |
| SÃO LUÍS | 2° 31' 42" | 44° 16' 42" | | 4 |
| São Raimundo das Mangabeiras | 7° 01' 21" | 45° 29' 19" | 575 | 481 |
| São Vicente Ferrer | 2° 52' 09" | 44° 25' 31" | 54 | 20 |
| Timbiras | 4° 15' 30" | 45° 55' 1.." | 151 | 30 |
| Timon | 5° 05' 43" | 42° 50' 06" | 322 | 81 |
| Tuntum | 5° 13' 17" | 44° 20' 28" | 298 | 145 |
| Turiaçu | 1° 42' 48" | 45° 25' 30" | 152 | 1 |
| Tutóia | 2° 43' 00" | 42° 15' 12" | 220 | 3 |
| Urbano Santos | 3° 29' 45" | 43° 23' 45" | 153 | 90 |
| Vargem Grande | 3° 40' 20" | 43° 51' 30" | 129 | 230 |
| Viana | 3° 13' 03" | 44° 42' 14" | 87 | 20 |
| Vitória do Mearim | 3° 29' 00" | 44° 38' 31" | 100 | 13 |
| Viseu | 1° 20' 54" | 45° 10' 32" | 191 | 45 |

(*) — Distância da Capital em linha reta (Km)

# CARACTERIZAÇÃO DO TERRITÓRIO

## IV — ALTIMETRIA E POSIÇÃO GEOGRÁFICA

### 2 — Pontos mais altos do Estado

| Especificação | Município | Altitude (Km 2) |
|---|---|---|
| Cabeceira do Rio Parnaíba .. .. ..... .... .... | Alto Parnaíba | 900 |
| Serra da Cabeceira do Mearim ..... ..... .. | Grajaú<br>Riachão<br>Presidente Vargas | 650 |
| Morro do Chapéu ..... .... .... . .. ..... | Carolina | 228 |
| " do Frade .. .... ..... .... .. ..... | Grajaú | 230 |
| " do Sítio dos Arrudas .... .... .... .... | Barra do Corda | 245 |
| " do Guará .... ..... .... .... ..... | Presidente Vargas | 248 |
| Morro do Fidié .... .... .... ..... ..... | Coelho Neto<br>Chapadinha<br>Caxias<br>Codó | 130 |
| Morro da Foice .... ..... .... ..... .. .... | Riachão | 500 |

# CARACTERIZAÇÃO DO TERRITÓRIO

## V — HIDROGRAFIA

### 1 — Principais Bacias, segundo a área

| BACIA | ÁREA | |
|---|---|---|
| | km2 | % |
| Gurupí | 17.730 | 5,48 |
| Maracassumé | 6.390 | 1,97 |
| Turiaçu | 13.930 | 4,30 |
| Pericumã | 5.740 | 1,77 |
| Mearim | 110 936 | 34,28 |
| Itapecuru | 52 900 | 16,34 |
| Munim | 15 110 | 4,67 |
| Periá | 1.680 | 0,52 |
| Preguiças | 3 470 | 1,07 |
| Parnaíba | 64.790 | 20,01 |
| Tocantins | 29.650 | 9,15 |
| Pequenas bacias | 1.414 | 0,44 |
| TOTAL | 323 720 | 100,00 |

OBS — Área em terras firmes.

# V — HIDROGRAFIA

## 2 — PRINCIPAIS QUEDAS D'ÁGUA DO SERTÃO MARANHENSE (1)

### a — Bacias Fluviais

| Bacia Fluvial | Rio | Nome da Cascata | Município |
|---|---|---|---|
| Tocantins | Tocantins | Sto. Antônio | Imperatriz |
| | Farinha | S. Romão | Carolina |
| | Pedra Caída | Pedra Caída | « |
| | Itapecuruzinho | Itapecuruzinho | « |
| Mearínica | Mearim | Laranja | Grajaú |
| | « | Morcego | « |
| | Imburana | Imburana | « |
| | Corda | Grande | Barra do Corda |
| | « | Almôço | « |
| | « | Porcos | « |
| | « | Graúna | « |
| | « | Roberto | « |
| | Grajaú | Retiro | Grajaú |
| | « | Pesqueiro | « |
| Parnaibana | Macapá | Macapá | Riachão |
| | Cocal | Cocal | « |

(1) — Quadro organizado pelo engenheiro de estradas Olímpio Fialho

# V — HIDROGRAFIA

## 2- PRINCIPAIS QUEDAS D'ÁGUA DO SERTÃO MARANHENSE (1)

### b) Descarga aproximada

| Nome da Cascata | Altura (metros) | Descarga aproximada. Metros cúbicos por segundo |
|---|---|---|
| Sto. Antônio | 28 | 3.000 |
| S. Romão | 20 | 50 |
| Pedra Caída | 20 | 3 |
| Itapecuruzinho | 11 | 10 |
| Laranja | 14 | 10 |
| Morcego | 6 | 60 |
| Imburana | 4 | 28 |
| Grande | 5,5 | 34 |
| Almôço | 4,8 | 34 |
| Porcos | 4,8 | 34 |
| Graúna | 1,5 | 20 |
| Roberto | 1 | 20 |
| Retiro | 15 | 10 |
| Pesqueiro | 2,5 | 42 |
| Macapá | 61 | 40 |
| Cocal | 61 | 10 |

A Cachoeira de Sto. Antônio é formada por um declive pedregoso, numa rampa de cêrca de um quilômetro a 2,5%.

A Emprêsa Hidro-Elétrica Itapecuru Limitada, que fornece luz e fôrça para a cidade de Carolina, funciona com energia hidráulica da cachoeira do Itapecuruzinho.

A Colônia Nacional de Barra do Corda está promovendo o aproveitamento da Cachoeira Grande.

(1) — Quadro organizado pelo engenheiro de estrada Olímpio Fialho .

# CARACTERIZAÇÃO DO TERRITÓRIO

## VI — NESOGRAFIA

## ILHAS PRINCIPAIS

| DESIGNAÇÃO | AREA | | Localização |
|---|---|---|---|
| | km2 | % | |
| Ilha do Maranhão | 812,50 | 23,95 | — |
| Ilha dos Caranguejos | 240,00 | 7,07 | Cajapió |
| Ilha Cunhamcoema | 150,00 | 4,42 | Turiaçu |
| Ilha das Canárias | 120 00 | 3,54 | Araioses |
| Ilha Magunça | 115,00 | 3,39 | Cururupu |
| Ilha Baião | 110,00 | 3,24 | Cururupu |
| Ilha Carrapatal | 102,50 | 3,02 | H. de Campos |
| Ilha do Caju | 82,50 | 2,43 | Araioses |
| Ilha Santana | 77,50 | 2,28 | H. de Campos |
| Ilha Japanquara | 60,00 | 1,77 | Cururupu |
| Ilha s/nome | 57 50 | 1,69 | Carutapera |
| Ilha s/nome | 55,00 | 1,62 | Cajapió |
| Ilha Dois Irmãos | 55,00 | 1 62 | Carutapera |
| Ilha Grande | 55,00 | 1,62 | Tutóia |
| Ilha Cara de Prêto | 50,00 | 1,47 | Cururupu |
| Ilha dos Poções | 47,50 | 1,40 | Araioses |
| Ilha de Santa Cruz | 45,00 | 1,33 | Araioses |
| Ilha s/nome | 45,00 | 1,33 | Carutapera |
| Ilha Tucum | 45,00 | 1,33 | Cururupu |
| Ilha Macacura | 45,00 | 1,33 | H. de Campos |
| Ilha s/nome | 45,00 | 1,33 | Rosário |
| Ilha Miramar | 42 50 | 1,25 | Turiaçu |
| Ilha s/nome | 40,00 | 1,18 | Rosário |
| Outras Ilhas | 895,00 | 26,39 | — |
| TOTAL | 3 392,50 | — | — |

# CLIMATOLOGIA

## Observaçoes relativas à pressão atmosférica e temperatura da Cidade de São Luís — 1956

| MESES | Pressão atmosférica (mb) | TEMPERATURA DO AR (c.C) | | | | | | | Umidade relativa (%) | Nebulosidade (0-10) | PRECIPITAÇÃO | | | Evaporação Total (mm) | Insolação total (horas e decimos) |
|---|---|---|---|---|---|---|---|---|---|---|---|---|---|---|---|
| | | édia das máximas | Média das mínimas | Máxima absoluta | | Mínima absoluta | | Média compensada | | | Altura total (mm) | Máxima em 24 horas | | | |
| | | | | Graus | Data | Graus | Data | | | | | Altura (mm) | Data | | |
| I... | 1010.4 | 31,3 | 23,3 | 32,7 | 2, | 20,4 | 30 | 26,6 | 81 | 5,4 | 190,1 | =70,0 | 30 | 74,1 | 281,2 |
| II... | 1011.4 | 30,1 | 22,7 | 32,3 | 23 | 20,8 | 3 | 25,5 | 85 | 8,1 | 233,3 | 49,0 | 4 | 44,3 | 130,5 |
| III... | 1011.9 | 30,9 | 23,0 | 33,3 | 3 | 21,0 | 13 | 25,8 | 84 | 8,1 | 415,8 | 161,0 | 13 | 51.4 | 181.4 |
| IV... | 1011.9 | 30,8 | 23,1 | 33,2 | 12 | 22,4 | 3,6,5 | 26,0 | 88 | 7,5 | 401,7 | 95.3 | 3 | 43,8 | 169,1 |
| V... | 1012.0 | 31,6 | 23,4 | 34,6 | 24 | 22,6 | 3, 14 | 26,7 | 88 | 6,2 | 145,7 | .36,8 | 17 | 58.7 | 275,0 |
| VI... | 1013.9 | 31,3 | 22,9 | 33,6 | 23,24 | 21,6 | 27 | 26,4 | 87 | 6,4 | 121,0 | 30,2 | 12 | 48,2 | 292,2 |
| VII... | 1014.7 | 31,6 | 22,5 | 33,5 | 1 | 21,5 | 5 | 26,2 | 83 | 5,7 | 127,4 | 23,4 | 18 | 61,0 | 315,2 |
| VIII... | 1014.3 | 32 4 | 22 7 | 34 . | .15 | 21,6 | ,1,17 | 26,6 | 84 | 5,3 | 52,2 | 23.3 | 31 | 76,1 | 312,3 |
| IX... | 1012.5 | 32,5 | 23.4 | 38,7 | 12 | 21,8 | 3 | 27,0 | 78 | 4,3 | 0,0 | — | — | 92,0 | 313,2 |
| X. . | 1012.3 | 32,5 | 23,9 | 33,4 | 6,28 | 22,2 | 22 | 27,2 | 81 | 5,1 | 9,2 | 9 2 | 22 | 104,0 | 250.0 |
| XI... | 1011.6 | 32,1 | 23,7 | 34,1 | .19 | 21,0 | 29,30 | 27,0 | 80 | 4,5 | 38.4 | 20.5 | 29 | 96.1 | 202,5 |
| XII... | 1011.4 | 310, | 23,7 | 33 6 | 25 | 22,2 | 30 | 27,0 | 81 | 6,1 | 34,1 | 17,5 | 27 | 33,6 | 263 3 |

# Situação Econômica

# ESTADO DA POPULAÇÃO

## I—População do Estado, do Município de São Luis e Respectivo Crescimento, segundo os Recenseamentos Gerais.

| | Especificação | | | Resultados | |
|---|---|---|---|---|---|
| | | | | Estado | S. Luís |
| População Recenseada | 1 - VII - 1872 | | | 359 040 | 31 604 |
| | 31 - XII - 1890 | | | 420 854 | 29 308 |
| | 31 - XII - 1900 | | | 499 308 | 36 798 |
| | 1 - IX - 1920 | | | 874 337 | 52 929 |
| | 1 - IX - 1940 | | | 1 235 169 | 85 583 |
| | 1 - VII - 1950 | | | 1 583 248 | 119 785 |
| Crescimento | Absoluto | Total do período | 1872 a 1890 | 71 814 | — 2 296 |
| | | | 1890 a 1900 | 68 454 | 7 490 |
| | | | 1900 a 1920 | 375 029 | 16 131 |
| | | | 1920 a 1940 | 360 832 | 32 654 |
| | | | 1940 a 1950 | 348 079 | 34 202 |
| | | Média anual aritmética | 1872 a 1890 | 3 989 | — 127 |
| | | | 1890 a 1900 | 6 845 | 749 |
| | | | 1900 a 1920 | 18 751 | 806 |
| | | | 1920 a 1940 | 18 041 | 1 632 |
| | | | 1940 a 1950 | 34 807 | 3 420 |
| | Relativo % | Total do período | 1872 a 1890 | 20,00 | — 7,26 |
| | | | 1890 a 1900 | , 15,88 | 25,55 |
| | | | 1900 a 1920 | , 75,10 | , 43,83 |
| | | | 1920 a 1940 | 41,26 | 61,69 |
| | | | 1940 a 1950 | , 28,18 | , 39,96 |
| | | Média anual aritmética | 1872 a 1890 | , 1,11 | — , 0,40 |
| | | | 1890 a 1900 | , 1,58 | , 2,55 |
| | | | 1900 a 1920 | , 3,75 | , 2,19 |
| | | | 1920 a 1940 | , 2,06 | , 3,08 |
| | | | 1940 a 1950 | 2,81 | 3 99 |

# ESTADO DA POPULAÇÃO

## II — População do Estado na data dos Recenceamentos Gerais

### I — Distribuição, segundo alguns dos principais caractéres individuais

# ESTADO DA POPULAÇÃO

## II — População do Estado na data dos Recenceamentos Gerais

### I — Distribuição, segundo alguns dos principais caractéres individuais

| Especificação | POPULAÇÃO PRESENTE — NÚMEROS ABSOLUTOS | | | | | |
|---|---|---|---|---|---|---|
| | 1872 | 1890 | 1900 | 1920 | 1940 | 1950 |
| TOTAL | 359 040 | 430 354 | 499 308 | 874 337 | 1 235 169 | 1 583 248 |
| **Segundo o Sexo** | | | | | | |
| Homens | 178 831 | 212 586 | 246 751 | 428 759 | 613 938 | 790 034 |
| Mulheres | 180 209 | 218 269 | 252 557 | 445 578 | 621 231 | 793 214 |
| **Segundo a idade** | | | | | | |
| Menos 1 ano | 12 152 | 9 681 | 16 724 | 22 914 | 42 613 | 56 076 |
| 1 ano | 8 134 | 11 674 | 14 573 | 21 090 | 36 755 | 45 017 |
| 2 anos | 9 531 | 13 431 | 15 038 | 25 588 | 40 437 | 50 487 |
| 3 anos | 9 581 | 12 935 | 15 529 | 26 024 | 41 623 | 49 416 |
| 4 anos | 10 836 | 13 695 | 15 148 | 23 986 | 39 368 | 47 932 |
| 5 a 9 anos | 61 170 | 65 281 | 76 352 | 127 670 | 179 029 | 231 594 |
| 10 a 14 anos | 39 402 | 49 822 | 57 450 | 111 989 | 149 083 | 202 055 |
| 15 a 19 anos | 38 869 | 42 362 | 51 505 | 123 917 | 123 214 | 169 944 |
| 20 a 24 anos | 36 962 | 42 262 | 44 117 | 57 822 | 109 781 | 144 038 |
| 25 a 29 anos | 33 367 | 36 153 | 40 751 | 73 173 | 100 267 | 120 966 |
| 30 a 39 anos | 38 376 | 53 483 | 57 999 | 107 347 | 153 471 | 190 672 |
| 40 a 49 anos | 27 141 | 36 173 | 37 796 | 69 310 | 102 278 | 133 280 |
| 50 a 59 anos | 17 022 | 20 415 | 22 160 | 42 420 | 60 445 | 72 254 |
| 60 a 69 anos | 9 200 | 12 105 | 11 120 | 24 731 | 31 037 | 42 159 |
| 70 a 79 anos | 4 565 | 4 362 | 4 456 | 10 091 | 12 846 | 15 277 |
| 80 anos a mais | 2 842 | 2 651 | 1 952 | 4 774 | 6 459 | 7 255 |
| Idade ignorada | 518 | 3 460 | 16 628 | 1 489 | 465 | 4 117 |
| **Segundo a cor** | | | | | | |
| Brancos | 103 513 | 126 290 | ... | ... | 573 756 | 533 969 |
| Pretos | 76 892 | 65 312 | ... | ... | 240 370 | 248 762 |
| Amarelos | ... | ... | ... | ... | 355 | 34 |
| Pardos | 178 635 | 229 252 | ... | ... | 314 910 | 795 707 |
| Sem declaração de cor | | ... | ... | ... | 1 369 | 3 776 |
| **Segundo o estado conjugal** | | | | | | |
| Solteiros | ... | ... | 173 382 | ... | 332 772 | 397 370 |
| Casados | ... | ... | 96 833 | ... | 320 655 | 439 573 |
| Desquitados | ... | ... | 1 029 | ... | 1 130 | 433 |
| Viuvos | ... | ... | 17 245 | ... | 51 270 | 60 235 |
| Sem declaração de estado conjugal | ... | ... | ... | ... | 331 | 2 210 |
| **Segundo a religião** | | | | | | |
| Católicos romanos | 358 904 | 423 990 | 462 887 | ... | 1 224 615 | 1 554 488 |
| Protestantes | ... | 7 043 | 279 | ... | 7 904 | 18 852 |
| Espiritas | ... | ... | ... | ... | 1 030 | 2 017 |
| Ortodoxos | ... | ... | 6 | ... | 43 | 25 |
| Israelitas | ... | ... | 2 | ... | 52 | 70 |
| Outras religiões | 136 | 4 | 69 | ... | 1 124 | 4 049 |
| Sem religião e sem declaração de religião | ... | 717 | 36 065 | ... | 1 241 | 3 747 |
| **Segundo a nacionalidade** | | | | | | |
| Brasileiros natos | 353 674 | 430 248 | 487 286 | 872 174 | 1 232 826 | 1 582 157 |
| Brasileiros naturalizados | 5 238 | 606 | 894 | 95 | 242 | 136 |
| Estrangeiros | 5 | ... | 11 063 | 1 491 | 1 046 | 872 |
| Sem declaração de nacionalidade | ... | ... | 11 053 | 577 | 55 | 83 |
| **Segundo a instrução** | | | | | | |
| Sabem ler e escrever | ... | ... | 99 919 | 117 295 | 170 220 | 236 174 |
| Não sabem ler nem escrever | ... | ... | 188 575 | 307 779 | 535 226 | 662 369 |
| Sem declaração de instrução | ... | ... | — | — | 505 | 1 328 |

FONTE: — Serviço Nacional de Recenseamento. Sinopse do Censo Demográfico.

# ESTADO DA POPULAÇÃO

## III — POPULAÇÃO DO ESTADO COMPARADA COM A POPULAÇÃO DAS DEMAIS UNIDADES, PERCENTAGEM SOBRE O TOTAL E DENSIDADE DEMOGRÁFICA

## (CENSO DE 1950)

| Unidade da Federação | População (hab) | % | DENSIDADE (hab/Km2) |
|---|---|---|---|
| São Paulo | 9 141 923 | 17,600 | 36.98 |
| Minas Gerais | 7 728 104 | 14,878 | 13,28 |
| Bahia | 4 834 575 | 9,307 | 3,60 |
| Rio Grande do Sul | 4 164 821 | 8,018 | 15,57 |
| Pernambuco | 3 935 185 | 6,536 | 34,62 |
| Ceará | 2 695 450 | 5,189 | 18,23 |
| Distrito Federal | 2 377 451 | 4,577 | 2 030,27 |
| Rio de Janeiro | 2 297 194 | 4,423 | 55,13 |
| Paraná | 2 129 327 | 4,099 | 10,63 |
| Paraiba | 1 713 259 | 3.298 | 30,29 |
| MARANHÃO | 1 583 248 | 3,048 | 4,82 |
| Santa Catarina | 1 560 502 | 3,004 | 16,55 |
| Goiás | 1 214 921 | 2,339 | 1,95 |
| Pará | 1 123 273 | 2,163 | 0,93 |
| Alagoas | 1 093 137 | 2,104 | 39,45 |
| Piauí | 1 045 696 | 2,013 | 4,15 |
| Rio Grande do Norte | 967 921 | 1,863 | 18,24 |
| Espírito Santo | 861 562 | 1,659 | 21,77 |
| Sergipe | 644 361 | 1,240 | 29,25 |
| Mato Grosso | 522 044 | 1,005 | 0,42 |
| Amazonas | 514 099 | 0,990 | 0,32 |
| Acre | 114 755 | 0,221 | 0,75 |
| Amapá | 37 477 | 0,072 | 0,28 |
| Rondônia | 36 935 | 0,071 | 0,15 |
| Rio Branco | 18 116 | 0.035 | 0,08 |
| Fernando Noronha | 581 | 0,001 | 21,52 |
| B R A S I L | (1)51 944 397 | (1) 100.000 | 6,13 |

(1) — Inclusive 160.072 habitantes da região da Serra dos Aimorés, Território em litígio entre os Estados de Minas Gerais e Espírito Santo e exclusive os habitantes do Município de Nova Era e de partes dos Municípios de Piranga e Lapa.

# ESTADO DA POPULAÇÃO

## IV — POPULAÇÃO PRESENTE NA DATA DOS DOIS ÚLTIMOS RECENSEAMENTOS GERAIS.

### 1 — População presente nos municípios e distritos, segundo a Situação do domicílio.

| Municípios e Distritos | População presente, segundo a situação do domicílio | | | | | | | |
|---|---|---|---|---|---|---|---|---|
| | TOTAIS | | Quadro urbano | | Quadro suburbano | | Quadro rural | |
| | 1940 | 1950 | 1940 | 1950 | 1940 | 1950 | 1940 | 1950 |
| 1—Alcântara | 11 079 | 14 820 | 1 433 | 1 650 | 409 | 353 | 9 237 | 12 817 |
| Alcântara | 7 334 | 12 507 | 1 091 | 1 205 | 267 | 249 | 5 976 | 11.054 |
| São João de Côrtes | 3 745 | 2 313 | 342 | 445 | 142 | 105 | 3.261 | 1 763 |
| 2—Alto Parnaíba | 10 116 | 10 383 | 417 | 344 | 405 | 283 | 9.294 | 9 256 |
| Alto Parnaíba | — | 5 134 | — | 689 | — | 248 | — | 4 197 |
| Brejo da Porta | — | 3 762 | — | 112 | — | 24 | — | 3 626 |
| Curupá | — | 1 487 | — | 43 | — | 11 | — | 1 433 |
| 3—Anajatuba | 12 969 | 14 262 | 909 | 1 278 | 223 | 592 | 11 832 | 12 392 |
| Anajatuba | 12 969 | 11 208 | 909 | 891 | 223 | 574 | 11 832 | 9 743 |
| Pôrto das Gabarras | — | 3 054 | — | 387 | — | 18 | — | 2 649 |
| 4—Araióses | 23 528 | 28 761 | 473 | 632 | 2 528 | 1 213 | 20 527 | 26 866 |
| Araióses | — | 23 639 | — | 420 | — | 917 | — | 22 302 |
| Freicheiras | — | 5 122 | — | 262 | — | 296 | — | 4 564 |
| 5—Arari | 10 959 | 13 234 | 2 907 | 1 342 | 1 112 | 2 424 | 6 940 | 9 468 |
| Arari | — | 11 758 | — | 1 241 | — | 2 265 | — | 8 252 |
| Bomfim de Arari | — | 1 476 | — | 101 | — | 159 | — | 1 216 |
| 6—Axixá | 6 738 | 8 247 | 320 | 407 | 872 | 214 | 5 546 | 7 626 |
| Axixá | 6 738 | 8 247 | 320 | 407 | 872 | 214 | 5 546 | 7 626 |
| 7—Bacabal | 40 415 | 54 949 | 3 096 | 3 274 | 1 066 | 1 583 | 36 253 | 50 092 |
| Bacabal | 40 415 | 54.949 | 3 096 | 3 274 | 1 066 | 1 583 | 36 253 | 50 092 |
| 8—Balsas | 12 900 | 16 822 | 1 797 | 2 371 | 368 | 1 257 | 10 735 | 13 194 |
| Balsas | 12 900 | 16 822 | 1 797 | 2 371 | 368 | 1 257 | 10 735 | 13 194 |
| 9—Barão de Grajaú | 7 876 | 9 131 | 462 | 458 | 329 | 628 | 7.085 | 8 045 |
| Barão de Grajaú | 7 876 | 9 131 | 462 | 458 | 329 | 628 | 7.085 | 8 045 |
| 10—Barra do Corda | 35 496 | 26 878 | 1 782 | 2 434 | 1 215 | 2 829 | 32 499 | 21 615 |
| Barra do Corda | 35.496 | 9 361 | 1 782 | 1 406 | 1 215 | 1 445 | 32 499 | 7 010 |
| Bôa Esperança do Mearim | — | 10 889 | — | 397 | — | 350 | — | 9 642 |
| Leandro | — | 3 024 | — | 168 | — | 197 | — | 2 659 |
| Papagaio | — | 1 893 | — | 18 | — | 4 | — | 1 871 |
| Resplandes | — | 1 211 | — | 445 | — | 333 | — | 433 |
| 11—Barreirinhas | 13 253 | 16 232 | 660 | 714 | 630 | 862 | 11 968 | 14 756 |
| Barreirinhas | 13 253 | 16 332 | 660 | 714 | 630 | 862 | 11 968 | 14 756 |
| 12—Benedito Leite | 6 752 | 6 689 | 167 | 231 | 175 | 66 | 6 410 | 6 392 |
| Benedito Leite | 6 752 | 6 689 | 167 | 231 | 175 | 66 | 6 410 | 6 392 |
| 13—Bequimão | 11 574 | 13 067 | 504 | 445 | 123 | 120 | 10 947 | 12 502 |
| Bequimão | 11.574 | 13 067 | 504 | 445 | 123 | 120 | 10 947 | 12 502 |
| 14—Brejo | 19 855 | 20 414 | 1 797 | 1 292 | 1 114 | 1 474 | 16 944 | 17 648 |
| Brejo | 19 855 | 16 006 | 1 797 | 1 161 | 1 114 | 1 390 | 16 944 | 13 455 |
| Estrêla de Anapurus | — | 4 408 | — | 131 | — | 84 | — | 4 193 |
| 15—Buriti | 13 353 | 16 150 | 586 | 808 | 810 | 517 | 11 957 | 14 825 |
| Buriti | 13 353 | 16.150 | 586 | 808 | 810 | 517 | 11 957 | 14 825 |
| 16—Buriti Bravo | 9 254 | 11 284 | 596 | 883 | 439 | 905 | 8 228 | 9 496 |
| Buriti Bravo | — | 9 621 | — | 858 | — | 753 | — | 8 010 |
| Bacatuba | — | 1 663 | — | 25 | — | 152 | — | 1 486 |
| 17—Cajapió | 7 372 | 8 961 | 430 | 783 | 466 | 556 | 6 476 | 7 617 |
| Cajapió | — | 7 190 | — | 483 | — | 357 | — | 6 356 |
| Bacurituba | — | 1 771 | — | 305 | — | 199 | — | 1 267 |
| 18—Cajari | ... | 8 539 | ... | 954 | ... | 670 | ... | 7 515 |
| Cajari | ... | 5 677 | ... | 274 | ... | 547 | ... | 4 856 |
| Bôa Vista do Pindaré | ... | 2 862 | ... | 80 | ... | 123 | ... | 2 659 |
| 19—Cândido Mendes | — | 11 373 | — | 986 | — | 1 418 | — | 8 967 |
| Cândido Mendes | — | 4 932 | — | 320 | — | 468 | — | 4 144 |
| Aurizona | — | 2 173 | — | 225 | — | 520 | — | 1 423 |
| Barão de Tromaí | — | 3 419 | — | 138 | — | 264 | — | 2 967 |
| Estandarte | — | 849 | — | 255 | — | 166 | — | 428 |

## 1—População presente nos municípios e distritos, segundo a situação do domicílio

| Municípios e Distritos | População presente, segundo a situação do domicílio | | | | | | | |
|---|---|---|---|---|---|---|---|---|
| | TOTAIS | | Quadro urbano | | Quadro suburbano | | Quadro rural | |
| | 1940 | 1950 | 1940 | 1950 | 1940 | 1950 | 1940 | 1950 |
| 20—Carolina | 19 677 | 21 404 | 2 622 | 3 732 | 737 | 1 058 | 16 318 | 16 614 |
| Carolina | — | 19 874 | — | 3 659 | — | 1 000 | — | 15 215 |
| Paranaidji | — | 1 530 | — | 73 | — | 58 | — | 1 390 |
| 21—Carutapera | 8 794 | 10 269 | 1 202 | 1 960 | 623 | 1 178 | 6 969 | 7 131 |
| Carutapera | 4 589 | 4 723 | 686 | 1 081 | 447 | 545 | 3 466 | 3 102 |
| Itamataré | — | 726 | — | 148 | — | 58 | — | 520 |
| Luís Domingues | 4 195 | 4 815 | 516 | 731 | 176 | 575 | 3 503 | 3 509 |
| 22—Caxias | 77 874 | 107 347 | 2 610 | 8 273 | 4 432 | 6 172 | 70 832 | 92 902 |
| Caxias | 77 874 | 107 347 | 2 610 | 8 273 | 4 432 | 6 172 | 70 832 | 92 902 |
| 23—Chapadinha | 18 586 | 27 319 | 707 | 1 232 | 257 | 468 | 17 622 | 25 619 |
| Chapadinha | 18 586 | 27 319 | 707 | 1 232 | 257 | 468 | 17 622 | 25 619 |
| 24—Codó | 38 164 | 59 657 | 2 276 | 6 247 | 1 129 | 1 169 | 34 759 | 52 241 |
| Codó | — | 25 229 | — | 5 234 | — | 793 | — | 19 202 |
| Codozinho | — | 10 961 | — | 89 | — | 30 | — | 10 833 |
| Dom Pedro | — | 13 080 | — | 862 | — | 337 | — | 11 881 |
| S. Raimundo de Codó | — | 10 387 | — | 62 | — | — | — | 10 325 |
| 25—Coêlho Neto | 13 672 | 16 205 | 584 | 570 | 57 | 40 | 13 031 | 15 595 |
| Coêlho Neto | 13 672 | 16 205 | 584 | 570 | 57 | 40 | 13 031 | 15 595 |
| 26—Colinas | 27 674 | 25 813 | 1 423 | 1 882 | 1 243 | 2 752 | 25 008 | 21 179 |
| Colinas | — | 19 392 | — | 1 082 | — | 717 | — | 17 593 |
| Pucumã | — | 6 421 | — | 800 | — | 2 035 | — | 3 586 |
| 27—Coroatá | 29 524 | 36 207 | 2 874 | 5 022 | 578 | 1 014 | 26 072 | 30 171 |
| Coroatá | — | 27 064 | — | 4 277 | — | 693 | — | 22 094 |
| Peritoró | — | 5 388 | — | 82 | — | 75 | — | 5 231 |
| Pirapemas | — | 3 755 | — | 663 | — | 246 | — | 2 846 |
| 28—Cururupu | 28 956 | 33 816 | 886 | 1 093 | 2 081 | 2 320 | 25 989 | 30 403 |
| Cururupu | 28 956 | 33 816 | 886 | 1 093 | 2 081 | 2 320 | 25 989 | 30 403 |
| 29—Curuzu | 2 871 | 7 167 | 302 | 461 | 236 | 617 | 2 333 | 6 089 |
| Curuzu | 2 871 | 7 167 | 302 | 461 | 236 | 617 | 2 333 | 6 089 |
| 30—Grajaú | 27 335 | 33 111 | 1 102 | 2 244 | 1 861 | 1 436 | 24 872 | 29 431 |
| Grajaú | — | 22 767 | — | 1 455 | — | 922 | — | 20 390 |
| Amarante do Grajaú | — | 7 604 | — | 456 | — | 226 | — | 6 922 |
| Sítio Novo do Grajaú | — | 2 740 | — | 233 | — | 268 | — | 2 119 |
| 31—Guimarães | 22 824 | 25 002 | 484 | 1 465 | 782 | 1 263 | 21 558 | 22 269 |
| Guimarães | — | 11 183 | — | 775 | — | 464 | — | 9 944 |
| Mirinzal | — | 8 016 | — | 548 | — | 581 | — | 7 089 |
| Muiraneu | — | 5 803 | — | 244 | — | 223 | — | 5 236 |
| 32—Humberto de Campos | 15 936 | 16 144 | 1 737 | 955 | 212 | 260 | 13 987 | 8 931 |
| Humberto de Campos | 15 936 | 16 144 | 1 737 | 955 | 242 | 260 | 13 957 | 8 931 |
| 33—Icatú | 8 478 | 9 946 | 703 | 722 | 95 | 298 | 7 680 | 8 926 |
| Icatú | 6 130 | 7 648 | 277 | 461 | 82 | 138 | 5 771 | 7 109 |
| Itapera | 2 343 | 2 298 | 426 | 321 | 13 | 160 | 1 908 | 1 817 |
| 34—Imperatriz | 9 331 | 14 064 | 1 002 | 1 399 | 176 | 231 | 8 153 | 12 434 |
| Imperatriz | — | 5 015 | — | 1 075 | — | 77 | — | 3 863 |
| Montes Altos | — | 9 049 | — | 324 | — | 154 | — | 8 571 |
| 35—Ipixuna | 20 478 | 29 605 | 664 | 932 | 68 | 800 | 19 746 | 27 873 |
| Ipixuna | — | 16 560 | — | 614 | — | 347 | — | 15 599 |
| São Lourenço de Ipixuna | — | 13 045 | — | 318 | — | 453 | — | 12 274 |
| 36—Itapecuru-Mirim | 27 475 | 31 379 | 1 013 | 1 608 | 812 | 1 441 | 25 650 | 28 330 |
| Itapecuru-Mirim | — | 25 340 | — | 1 086 | — | 785 | — | 23 469 |
| Cantanhede | — | 6 039 | — | 522 | — | 656 | — | 4 861 |
| 37—Lorêto | 20 477 | 12 062 | 1 997 | 764 | 266 | 189 | 18 214 | 11 189 |
| Lorêto | 15 839 | 7 125 | 1 683 | 562 | 242 | 63 | 13 914 | 6 500 |
| S. Felix de Balsas | 4 638 | 4 937 | 314 | 202 | 24 | 46 | 4 300 | 4 689 |
| 38—Matinha | — | 11 957 | — | 1 107 | — | 699 | — | 10 151 |
| Matinha | — | 11 957 | — | 1 107 | — | 699 | — | 10 151 |
| 39—Mirador | 18 579 | 21 523 | 481 | 705 | 335 | 354 | 17 763 | 20 464 |
| Mirador | — | 17 065 | — | 482 | — | 252 | — | 16 351 |
| Ibipira | — | 4 438 | — | 223 | — | 102 | — | 4 113 |
| 40—Monção | 3 064 | 6 630 | 464 | 280 | 434 | 305 | 2 166 | 6 045 |
| Monção | 3 064 | 6 630 | 464 | 280 | 434 | 305 | 2 166 | 6 045 |
| 41—Morros | 7 591 | 11 342 | 1 180 | 867 | 318 | 604 | 6 093 | 9 872 |

## 1—População presente nos municípios e distritos, segundo a situação do domicílio

| Municipios e Distrito | População presente, segundo a situaçãô do domicilio | | | | | | | |
|---|---|---|---|---|---|---|---|---|
| | TOTAIS | | Quadro urbano | | Quadro suburbano | | Quadro rural | |
| | 1940 | 1950 | 1940 | 1950 | 1940 | 1950 | 1940 | 1950 |
| Morros | 7 591 | 11 349 | 1 180 | 967 | 318 | 604 | 6 093 | 9 878 |
| 42—Nova Iorque | 5 544 | 5 652 | 517 | 720 | 536 | 389 | 4 441 | 4 543 |
| Nova Iorque | 5 544 | 5 652 | 517 | 720 | 536 | 389 | 4 441 | 4 543 |
| 43—Parnarama | 26 294 | 32 716 | 503 | 660 | 1 004 | 329 | 24 787 | 31 727 |
| Parnarama | — | 22 241 | — | 348 | — | 192 | — | 21 701 |
| Brejo de S. Felix | — | 10 475 | — | 312 | — | 137 | — | 10 026 |
| 44—Passagem Franca | 16 060 | 17 971 | 328 | 464 | 391 | 448 | 15 341 | 17 059 |
| Passagem Franca | 16 060 | 17 971 | 328 | 464 | 391 | 448 | 15 341 | 17 059 |
| 45—Pastos Bons | 17 113 | 16 806 | 681 | 636 | 1 019 | 955 | 15 413 | 15 215 |
| Pastos Bons | — | 15 076 | — | 457 | — | 709 | — | 13 910 |
| Roçado | — | 1 730 | — | 179 | — | 246 | — | 1 305 |
| 46—Pedreiras | 43 129 | 59 475 | 2 078 | 5 778 | 2 682 | 4 679 | 38 369 | 49 018 |
| Pedreiras | — | 24 697 | — | 4 290 | — | 2 895 | — | 17 512 |
| Garapé Grande | — | 16 786 | — | 578 | — | 534 | — | 15 674 |
| Marianópolis | — | 8 501 | — | 345 | — | 581 | — | 7 575 |
| Olho d'agua Grande | — | 9 491 | — | 565 | — | 669 | — | 8 257 |
| 47—Penalva | 12 621 | 12 878 | 1 645 | 863 | 583 | 2 282 | 10 393 | 9 733 |
| Penalva | 12 621 | 12 878 | 1 645 | 863 | 583 | 2 282 | 10 393 | 9 733 |
| 48—Peri-Mirim | 9 178 | 10 796 | 914 | 567 | 676 | 921 | 7 588 | 9 308 |
| Peri-Mirim | 9 178 | 10 796 | 914 | 567 | 676 | 921 | 7 588 | 9 308 |
| 49—Pindaré Mirim | 9 964 | 11 271 | 793 | 945 | 332 | 735 | 8 839 | 9 591 |
| Pindaré Mirim | — | 3 435 | — | 518 | — | 433 | — | 2 484 |
| Aterrado | — | 5 036 | — | 138 | — | 250 | — | 4 650 |
| Pimentel | — | 2 798 | — | 289 | — | 52 | — | 2 457 |
| 50—Pinheiro | 29 639 | 39 256 | 2 008 | 2 069 | 1 748 | 2 502 | 25 882 | 34 625 |
| Pinheiro | — | 35 115 | — | 1 961 | — | 2 516 | — | 30 638 |
| Roque | — | 4 141 | — | 108 | — | 46 | — | 3 987 |
| 51—Pôrto Franco | 8 926 | 10 491 | 559 | 1 028 | 215 | 326 | 8 152 | 9 137 |
| Pôrto Franco | 8 926 | 10 491 | 559 | 1 028 | 215 | 326 | 8 152 | 9 137 |
| 52—Presidente Dutra | — | 36 270 | — | 835 | — | 1 152 | — | 34 283 |
| Presidente Dutra | — | 31 530 | — | 596 | — | 1 095 | — | 29 839 |
| S. Joaquim dos Melos | — | 4 740 | — | 239 | — | 57 | — | 4 444 |
| 53—Primeira Cruz | — | 9 693 | — | 1 778 | — | 478 | — | 7 437 |
| Primeira Cruz | — | 7 302 | — | 1 282 | — | 94 | — | 5 926 |
| Santo Amaro | — | 2 391 | — | 496 | — | 384 | — | 1 511 |
| 54—Riachão | 14 517 | 18 986 | 1 006 | 1 018 | 193 | 268 | 13 313 | 17 719 |
| Riachão | — | 15 639 | — | 859 | — | 107 | — | 14 673 |
| Fortaleza dos Nogueiras | — | 3 347 | — | 159 | — | 151 | — | 3 037 |
| 55—Rosário | 20 113 | 24 886 | 2 770 | 2 085 | 1 310 | 3 231 | 16 033 | 19 570 |
| Rosário | 20 113 | 24 886 | 2 770 | 2 085 | 1 310 | 3 231 | 16 033 | 19 570 |
| 56—Santa Helena | 6 135 | 7 409 | 41 | 362 | 150 | 94 | 5 944 | 6 953 |
| Santa Helena | — | 6 476 | — | 222 | — | 54 | — | 6 200 |
| Curva Grande | — | 933 | — | 140 | — | 40 | — | 753 |
| 57—Sta. Quitéria do Ma | 8 507 | 12 342 | 831 | 744 | 236 | 169 | 7 440 | 11 429 |
| Sta. Quitéria do Ma. | 8 507 | 12 342 | 831 | 744 | 236 | 169 | 7 440 | 11 429 |
| 58—São Bento | 21 806 | 27 366 | 2 598 | 3 295 | 2 056 | 1 896 | 17 152 | 22 175 |
| São Bento | 21.806 | 27 366 | 2 598 | 3 295 | 2 056 | 1 896 | 17 152 | 22 175 |
| 59—São Bernardo | 15 800 | 19 273 | 953 | 1 653 | 870 | 1 018 | 13 977 | 16 602 |
| São Bernardo | 10.377 | 10 721 | 415 | 392 | 334 | 480 | 9 628 | 9 849 |
| Magalhães de Almda. | 5 423 | 8 552 | 538 | 1 261 | 536 | 538 | 4 349 | 6 753 |
| 60—S. Francisco do Ma. | 10 055 | 11.572 | 392. | 573 | 177 | 701 | 9 486 | 10 298 |
| S. Francisco do Ma. | — | 8 192 | — | 405 | — | 267 | — | 7 520 |
| Caraiba do Norte | — | 1 310 | — | 104 | — | 123 | — | 1 068 |
| Ribeirão Azul | — | 2 070 | — | 64 | — | 290 | — | 1 710 |
| 61—S. João dos Patos | 11 123 | 12 494 | 785 | 1 229 | 567 | 621 | 9 771 | 10 644 |
| S. João dos Patos | 11 123 | 12 494 | 785 | 1 229 | 567 | 621 | 9 771 | 10 644 |
| 62—São Luís | 85 583 | 119 785 | 42 347 | 62 287 | 18 619 | 31 477 | 24 617 | 26 021 |
| São Luís | 74 675 | 79 731 | 41 467 | 59 153 | 17 268 | 20 568 | 15 940 | — |
| Anil | — | 24 270 | — | 1 154 | — | 7 540 | — | 15 576 |
| Ribamar | 10 908 | 15 784 | 880 | 1 980 | 1 351 | 3 359 | 8 677 | 10 445 |
| 63—São Raimundo das Mangabeiras | — | 10 494 | — | 950 | — | 210 | — | 9 334 |

## 1—População presente nos municípios e distritos, segundo a situação do domicílio

| Municípios e Distritos | População presente, segundo a situação do domicílio | | | | | | | |
|---|---|---|---|---|---|---|---|---|
| | TOTAIS | | Quadro urbano | | Quadro suburbano | | Quadro rural | |
| | 1940 | 1950 | 1940 | 1950 | 1940 | 1950 | 1940 | 1950 |
| São Raimundo das Mangabeiras | — | 7 015 | — | 653 | — | 131 | — | 6 231 |
| Sambaiba | — | 3 479 | — | 297 | — | 79 | — | 3 103 |
| 64—S. Vicente Ferrer | 23 609 | 27 293 | 842 | 1 298 | 198 | 1 147 | 22 569 | 24 848 |
| S. Vicente Ferrer | — | 15 740 | — | 609 | — | 581 | — | 14 550 |
| Ibipecuara | — | 11 553 | — | 689 | — | 566 | — | 10 298 |
| 65—Timbiras | 7 996 | 12 239 | 414 | 494 | 313 | 471 | 7 269 | 11 334 |
| Timbiras | 7 996 | 12 299 | 414 | 494 | 313 | 471 | 7 269 | 11 334 |
| 66—Timon | 17 188 | 21 154 | 1 558 | 532 | 253 | 630 | 18 316 | 21 946 |
| Timon | — | 14 335 | — | 1 791 | — | 969 | — | 11 575 |
| Buriti Cortado | — | 6 819 | — | 174 | — | 157 | — | 6 485 |
| 67—Turiaçu | 20 263 | 12 390 | 1 491 | 562 | 1 393 | 785 | 17 379 | 11 543 |
| Turiaçu | 20 263 | 12 890 | 1 491 | 562 | 1 393 | 785 | 17 379 | 11 543 |
| 68—Tutóia | 17 314 | 22 814 | 1 524 | 2 543 | 994 | 1 945 | 14 796 | 18 326 |
| Tutóia | — | 7 493 | — | 1 750 | — | 1 205 | — | 4 538 |
| Barro Duro | — | 6 730 | — | 426 | — | 466 | — | 5 838 |
| Paulino Neves | — | 8 591 | — | 367 | — | 274 | — | 7 950 |
| 69—Urbano Santos | 7 822 | 11 029 | 626 | 725 | 207 | 417 | 6 989 | 9 887 |
| Urbano Santos | 7 822 | 11 029 | 626 | 725 | 207 | 417 | 6 989 | 9 887 |
| 70—Vargem Grande | 19 075 | 23 109 | 506 | 533 | 253 | 630 | 18 316 | 21 946 |
| Vargem Grande | 19 075 | 23 109 | 506 | 1 965 | 379 | 1 126 | 15 251 | 18 063 |
| 71—Viana | 29 061 | 22 827 | 1 500 | 1 475 | 3 750 | 3 520 | 23 811 | 17 832 |
| Viana | 29 061 | 22 827 | 1 500 | 1 475 | 3 750 | 3 520 | 23 811 | 17 832 |
| 72—Vitória do Mearim | 19 381 | 29 678 | 958 | 890 | 287 | 974 | 18 636 | 27 814 |
| Vitória do Mearim | — | 7 567 | — | 514 | — | 703 | — | 6 350 |
| Jejuí | — | 7 513 | — | 113 | — | 97 | — | 7 298 |
| Lapela | — | 5 363 | — | 154 | — | 68 | — | 5 141 |
| Mata do Boi | — | 9 235 | — | 104 | — | 106 | — | 9 025 |
| TOTAL | 1.235 169 | 1.583 243 | 115 817 | 165 785 | 69 735 | 103 503 | 1 049 617 | 1 308 969 |

# ESTADO DA POPULAÇÃO

## IV — POPULAÇÃO PRESENTE NA DATA DOS DOIS ÚLTIMOS RECENSEAMENTOS GERAIS

### 2 — População presente por sexo e grupos de idade

| Grupos de idades | 1940 | | | 1950 | | |
|---|---|---|---|---|---|---|
| | TOTAL | Homens | Mulheres | TOTOL | Homens | Mulheres |
| 0 a 4 anos .. .. .. | 200 364 | 101 159 | 99 214 | 243 928 | 126 476 | 122 452 |
| 5 a 9 anos .. .. .. | 178 993 | 91 553 | 87 435 | 231 594 | 118 254 | 113 254 |
| 10 a 14 anos .. .. .. | 149 400 | 76 092 | 73 308 | 202 855 | 102 151 | 99 704 |
| 15 a 19 anos .. .. .. | 123 182 | 60 538 | 62 644 | 169 944 | 82 659 | 87 285 |
| 20 a 24 anos .. .. .. | 109 180 | 52 171 | 57 009 | 144 038 | 69 072 | 74 966 |
| 25 a 29 anos .. .. .. | 105 570 | 51 271 | 54 299 | 120 866 | 58 999 | 61 867 |
| 30 a 39 anos .. .. .. | 152 699 | 75 843 | 76 856 | 190 672 | 95 305 | 95 367 |
| 40 a 49 anos .. .. .. | 91 932 | 51 988 | 39 944 | 133 289 | 68 393 | 64 896 |
| 50 a 59 anos .. .. ... | 60 181 | 29 752 | 30 429 | 72 254 | 36 299 | 35 955 |
| 60 a 69 anos .. .. ... | 30 840 | 14 138 | 16 702 | 42 159 | 20 402 | 21 757 |
| 70 a 79 anos .. .. .. | 12 750 | 5 192 | 7 558 | 15 277. | 6 411 | 8 866 |
| 80 a mais .. .. .. .. | 6 317 | 2 330 | 3 987 | 7 255 | 2 705 | 4 550 |
| Idade ignorada .. .... | 467 | 209 | 258 | 4 117 | 1 908 | 2 209 |
| TOTAL .. .. .. .. | 1 231 955 | 612.352 | 619 603 | 1 583 248 | 790 034 | 793 214 |

# ESTADO DA POPULAÇÃO

## IV — POPULAÇAO PRESENTE NA DATA DOS DOIS ÚLTIMOS RECENSEAMENTOS GERAIS

### 3 — População presente de 5 anos e mais, segundo a instrução.

| IDADES (anos) | TOTAIS | | Sabem ler e escrever | | Não sabem ler nem escrever | | Instrução não declarada | |
|---|---|---|---|---|---|---|---|---|
| | 1940 | 1950 | 1940 | 1950 | 1940 | 1950 | 1940 | 1950 |
| De 5 a 9 | 179 029 | 231 594 | 15 344 | 11 767. | 163 301 | 219 681 | 384 | . 146 |
| " 10 " 19 | 272 297 | 372 799 | 67 262 | 99 538 | 204.724 | 231 606 | 310 | 655 |
| " 20 " 29 | 216 048 | 264 904 | 51 999 | 77 154 | 163 893 | 187 308 | 156 | 392 |
| " 30 a 39 | 153 471 | 190 672 | 36 297 | 48 100 | 117 100 | 142 330 | 74 | 192 |
| " 40 " 49 | 102 278 | 133 289 | 23 987 | 31.373 | 78 203 | 101 779 | 83 | 137 |
| " 50 " 59 | 60 445 | 72 254 | 14 861 | 16 839 | 45 554 | 55 277 | 30 | 88. |
| " 60 " 69 | 31 037 | 42 159 | 6 542 | 9 433 | 24 477 | 32 655 | 18 | 66 |
| " 70 " 79 | 12 846 | 15 277 | 2 435 | 2 920 | 10 403 | 12 332 | 8 | 25 |
| " 80 " mais | 6 922 | 7 255 | 955 | 923 | 5 963 | 6 303 | 4 | 29 |
| .Total geral | 1 034 373 | 1 330 203 | 219 633 | 289 102 | .813 623 | 1 039 401 | 1 067 | 1 700 |

# ESTADO DA POPULAÇÃO

## V — POPULAÇÃO E DENSIDADE DEMOGRÁFICA DOS MUNICÍPIOS EXISTENTES EM I-VII-950

calculadas para I-VII-956

| Municípios | habitantes | Densidade demográfica (hab/km2) |
|---|---|---|
| Alcântara | 16 540 | 14,9 |
| Alto Parnaiba | 11 111 | 0,7 |
| Anajatuba | 16 242 | 18,4 |
| Araióses | 33 090 | 18,1 |
| Araí | 16 098 | 11,5 |
| Axixá | 9 488 | 16,1 |
| Bacabal | 66 842 | 14,7 |
| Balsas | 18 002 | 1,4 |
| Barão de Grajau | 10 188 | 3,8 |
| Barra do Corda | 33 008 | 2,2 |
| Barreirinhas | 18 790 | 7,1 |
| Benedito Leite | 7 158 | 2,3 |
| Bequimão | 14 584 | 17,5 |
| Brejo | 23 418 | 9,8 |
| Buriti | 18 527 | 11.4 |
| Buriti Bravo | 13 463 | 9,2 |
| Cajapió | 10 268 | 10.6 |
| Cajari | 9 784 | 16,2 |
| Cândido Mendes | 12 614 | 2.2 |
| Carolina | 24 019 | 2,4 |
| Carutapera | 11 390 | 0,8 |
| Caxias | 122 081 | 11,0 |
| Chapadinha | 31 340 | 7.5 |
| Codó | 71 179 | 13,2 |
| Coêlho Neto | 18 590 | 35.1 |
| Colinas | 21 699 | 8,2 |
| Coroatá | 43 200 | 10,3 |
| Cururupu | 37 741 | 11,2 |
| Grajau | 39 043 | 1,5 |
| Guimarães | 27 904 | 10,7 |
| Humberto de Campos | 11 671 | 7.5 |
| Icatu | 11 443 | 7.8 |
| Imperatriz | 15 781 | 0 3 |
| Ipixuna | 36 013 | 23,0 |
| Itapecuru-Mirim | 27 440 | 14.4 |
| Loreto | 12 903 | 3,0 |
| Matinha | 13 701 | 54,8 |
| Mirador | 25 379 | 2 6 |
| Monção | 8 023 | 0,7 |
| Mórros | 13 057 | 6,0 |
| Nova Iorque | 6 059 | 5,2 |
| Parnarama | 36 504 | 8.9 |
| Passagem Franca | 21 442 | 6 9 |
| Pastos Bons | 17 925 | 7.7 |
| Pedreiras | 72 348 | 24,5 |
| Penalva | 14 756 | 17 6 |
| Peri-Mirim | 12 370 | 33 0 |
| Pindaré-Mirim | 13 658 | 0.9 |
| Pinheiro | 44 930 | 12.0 |
| Pôrto Franco | 11 772 | 2.7 |
| Presidente Dutra | 44 541 | 6 7 |
| Primeira Cruz | 11 152 | 3,7 |
| Riachão | 20 318 | 2.4 |
| Rosário | 26 515 | 14,7 |

## V — POPULAÇÃO E DENSIDADE DEMOGRÁFICA DOS MUNICÍPIOS EXISTENTES EM I-VII-950, calculadas para I-VII-956

| Municípios | habitantes | Densidade demográfica (hab / km2) |
|---|---|---|
| Santa Helena | 8 489 | 3,5 |
| Sta Quitéria do Maranhão | 14 169 | 5,7 |
| São Benedito do Rio Prêto | 8 551 | 7,0 |
| São Bento | 31 356 | 36,5 |
| São Bernardo | 22 109 | 7,0 |
| São Francisco do Maranhão | 12 912 | 6,2 |
| São João dos Patos | 13 941 | 8,3 |
| São Luís | 144 304 | 164,4 |
| São Raimundo das Mangabeiras | 11 230 | 1,6 |
| São Vicente Ferrer | 31 273 | 17,0 |
| Timbiras | 14 674 | 10,2 |
| Timon | 23 603 | 11,5 |
| Turiaçu | 14 297 | 1,9 |
| Tutóia | 26 248 | 10,4 |
| Urbano Santos | 12 652 | 10,9 |
| Vargem Grande | 27 572 | 9,2 |
| Viana | 26 156 | 32,1 |
| Vitória do Mearim | 36 101 | 4,3 |
| ESTADO | 1 844 925 | 5,6 |

## ESTADO DA POPULAÇÃO

## VI — MUNICÍPIOS CRIADOS NO PERÍODO DE 1952/1955.

## POPULAÇÃO ESTIMADA

| Municípios | Municípios de que foi desmembrado | População 1955 |
|---|---|---|
| Amarante do Maranhão (1) | Grajaú | 8 627 |
| Cantanhede (*) | Itapecuru Mirim | 13 589 |
| Dom Pedro (*) | Codó | 10 592 |
| Duque Bacelar (2) | Coelho Neto | 6 129 |
| Esperantinópolis (3) | Barra do Corda | 12 354 |
| Lago da Pedra (4) | Vitória do Mearim | 7 717 |
| Magalhães de Almeida (*) | São Bernardo | 12 727 |
| Matões (*) | Parnarama | 14 381 |
| Montes Altos (*) | Imperatriz | 12 052 |
| Paraibano (5) | Pastos Bons | 3 720 |
| Pirapemas (*) | Coroatá | 4 260 |
| Presidente Vargas (6) | Carolina | 1 756 |
| Ribamar (*) | São Luís | 17 908 |
| Sambaíba (7) | Loreto e S. Raimundo das Mangabeiras | 4 891 |

## VI—Municípios criados no período de 1952-1955

### População Estimada

| Municípos | Municipio de que foi desmembrado | População 1955 |
|---|---|---|
| S. Domingos do Maranhão (8) .... .... ..... | Colinas e Pres. Dutra .. .... | 14 580 |
| Tuntum (9) .... .... .... .. ..... .... .... | Presidente Dutra .. .. .. .... | 22 570 |
| Vitorino Freire (10) .. .. ... ..... .... | Bacabal e Vitória do Mearim.. | 7 950 |

Observações : — (*)—Ex distritos do mesmo nome.
(1)—Ex distrito Amarante do Grajau
(2)—Ex povoado Garapa
(3)—Ex distrito Boa Esperanço do Mearim
(4)—Ex distrito de Jejuí
(5)—Ex povoado de Paraibano
(6)—Ex distrito de Paranaidji
(7)—Constituido pelo distrito de Sambaíba pertencente ao município de S. Raimundo das Mangabeiras e parte de terras do município de Lorêto.
(8)—Ex distrito de Pucumã pertencente ao município de Colinas, o qual corresponde ao antigo São Domingos desmembrado dos muncípios de Colinas e Presidente Dutra.
(9)—Ex povoado de Tuntum.
(10)—Ex povoado de Vitorino Freire.
Não é perfeita a estimativa da população relativa aos municípios novos, em virtude de alguns dêstes, quando criados, não constituirem distritos administrativos.

## ESTADO DA POPULAÇÃO

### VII — População do Estado estimada para o decênio 1951/1960

| Ano | População estimada |
|---|---|
| 1951 .... .... .... .... .... .... ..... | 1 624 000 |
| 1952 .... .... .... .... .... .... ..... | 1 665 000 |
| 1953 .... .... .... .... .... .... ..... | 1 708 000 |
| 1954 .... .... .... .... .... .... ..... | 1 751 000 |
| 1955 .... .... .... .... .... .... ..... | 1 796 000 |
| 1956 .... .... .... .... .... .... ..... | 1 844 925 |
| 1957 .... .... .... .... .... .... ..... | 1 889 000 |
| 1958 .... .... .... .... .... .... ..... | 1 938 000 |
| 1959 .... .... .... .... .... .... ..... | 1 987 000 |
| 1960 .... .... .... .... .... .... ..... | 2 038 000 |

Fonte — Anuário Estatístico do Brasil.

# MOVIMENTO DA POPULAÇÃO

## 1 — Nascimentos. casamentos e óbitos registrados no Estado, no biênio 1955/1956

| Municípios | NASCIMENTOS | | | | Casamentos | | Óbitos | | Crescimento natural | |
|---|---|---|---|---|---|---|---|---|---|---|
| | Vivos | | Mortos | | | | | | | |
| | 1955 | 1956 | 1955 | 1956 | 1955 | 1956 | 1955 | 1956 | 1955 | 1956 |
| Alcântara | 155 | 122 | 2 | | 53 | 35 | 59 | 77 | 96 | 45 |
| Alto Parnaíba | 228 | 143 | — | — | 69 | 28 | 17 | 19 | 211 | 124 |
| Amarante do Maranhão | 175 | 99 | — | — | 36 | 41 | .. | 3 | 175 | 96 |
| Anajatuba | 172 | 111 | — | 1 | 41 | 61 | 40 | 35 | 132 | 76 |
| Araióses | 450 | 566 | — | — | 95 | 108 | 121 | 83 | 329 | 483 |
| Arari | 376 | 324 | 1 | 3 | 92 | 114 | 92 | 85 | 284 | 239 |
| Axixá | 220 | 250 | — | 3 | 60 | 44 | 115 | 121 | 105 | 121 |
| Bacabal | 96 | 150 | 1 | 3 | 288 | 334 | 94 | 147 | 2 | 3 |
| Balsas | 197 | 182 | — | — | 93 | 69 | 64 | 51 | 133 | 131 |
| Barão de Grajaú | 519 | 369 | — | — | 63 | 64 | 11 | 13 | 508 | 356 |
| Barra do Corda | 306 | 378 | — | — | 77 | 217 | 43 | 50 | 263 | 328 |
| Barreirinhas | 646 | 376 | — | — | 61 | 59 | 43 | 33 | 603 | 343 |
| Benedito Leite | 55 | 133 | — | — | 6 | 6 | 7 | 6 | 48 | 127 |
| Bequimão | 176 | 265 | — | — | 74 | 64 | 12 | 27 | 164 | 238 |
| Brejo | 308 | 255 | — | — | 29 | 32 | 39 | 56 | 269 | 219 |
| Buriti | 295 | 146 | — | — | 36 | 25 | ... | 6 | 295 | 140 |
| Buriti Bravo | 524 | 136 | — | — | 85 | 75 | 19 | 29 | 505 | 157 |
| Cajapió | 212 | 202 | 5 | 2 | 37 | 39 | 41 | 42 | 171 | 160 |
| Cajari | 209 | 100 | — | — | 46 | 42 | 33 | 12 | 176 | 98 |
| Cândido Mendes | 178 | 194 | — | — | 44 | 39 | 1 | 1 | 177 | 185 |
| Cantanhede | 117 | 131 | — | — | 31 | 16 | 17 | 34 | 100 | 97 |
| Carolina | 415 | 268 | — | — | 55 | 46 | 25 | 30 | 390 | 238 |
| Carutapera | 380 | 323 | 2 | 5 | 60 | 64 | 78 | 58 | 302 | 265 |
| Caxias | 1 173 | 938 | 14 | 12 | 210 | 198 | 205 | 180 | 968 | 758 |
| Chapadinha | 1 171 | 161 | — | — | 162 | 122 | 45 | 50 | 1 126 | 111 |
| Codó | 240 | 345 | 3 | — | 70 | 87 | 113 | 109 | 127 | 236 |
| Coelho Neto | 437 | 82 | — | — | 40 | 35 | 3 | 4 | 434 | 78 |
| Colinas | 482 | 313 | — | — | 158 | 119 | 46 | 39 | 436 | 274 |
| Coroatá | 736 | 321 | 6 | 6 | 120 | 106 | 115 | 104 | 621 | 217 |
| Cururupu | 1 050 | 1 311 | 16 | 23 | 165 | 177 | 134 | 95 | 916 | 1 216 |
| Dom Pedro | 36 | 37 | — | — | 53 | 28 | ... | 3 | 36 | 34 |
| Duque Bacelar | 524 | 70 | — | — | 12 | 25 | 3 | 12 | 521 | 58 |
| Esperantinópolis | 47 | 36 | — | — | 72 | 152 | ... | 2 | 47 | 34 |
| Grajaú | 203 | 266 | — | 1 | 69 | 125 | 26 | 22 | 177 | 244 |
| Guimarães | 463 | 522 | 12 | 8 | 120 | 99 | 142 | 153 | 321 | 369 |
| Humberto de Campos | 538 | 320 | 3 | 2 | 19 | 31 | 40 | 33 | 548 | 287 |
| Icatu | 715 | 1 291 | 1 | — | 72 | 65 | 58 | 47 | 657 | 1 244 |
| Imperatriz | 164 | 165 | — | — | 77 | 28 | 49 | 27 | 115 | 138 |
| Ipixuna | 390 | 444 | — | — | 200 | 175 | 1 | — | 389 | 444 |
| Itapecuru-Mirim | 330 | 357 | — | — | 114 | 104 | 53 | 67 | 777 | 299 |
| Lago da Pedra | 84 | 140 | — | — | 89 | 61 | 3 | 2 | 81 | 138 |
| Loreto | 143 | 179 | — | — | 79 | 80 | 13 | 10 | 130 | 169 |
| Magalhães de Almeida | 56 | 41 | — | — | 41 | 31 | ... | 1 | 56 | 40 |
| Matinha | 33 | 36 | — | — | 66 | 56 | ... | 1 | 33 | 35 |
| Matões | 42 | 48 | — | — | 80 | 51 | ... | 2 | 42 | 46 |
| Mirador | 245 | 131 | — | — | 138 | 131 | 21 | 15 | 224 | 116 |
| Monção | 171 | 131 | 1 | 2 | 44 | 31 | 74 | 58 | 97 | 73 |
| Montes Altos | — | 62 | — | — | — | 33 | — | 9 | — | 53 |
| Morros | 72 | 100 | — | — | 32 | 34 | 31 | 45 | 41 | 55 |
| Nova Iorque | 172 | 68 | — | — | 28 | 26 | 3 | 2 | 169 | 66 |
| Paraibano | 135 | 101 | — | — | 105 | 83 | 4 | 4 | 131 | 97 |
| Parnarama | 235 | 63 | — | — | 220 | 158 | ... | — | 235 | 63 |
| Passagem Franca | 70 | 140 | — | — | 10 | 68 | 17 | 33 | 53 | 107 |
| Pastos Bons | 153 | 99 | — | — | 64 | 31 | 6 | 3 | 147 | 96 |
| Pedreiras | 2 092 | 1 218 | 13 | 20 | 767 | 537 | 210 | 167 | 1 882 | 1 051 |
| Penalva | 167 | 98 | — | — | 43 | 38 | 42 | 30 | 125 | 68 |
| Peri-Mirim | 142 | 158 | — | — | 44 | 43 | 40 | 47 | 102 | 111 |
| Pindaré-Mirim | 1 175 | 176 | — | — | 315 | 216 | 50 | 85 | 1 125 | 91 |
| Pinheiro | 584 | 432 | 7 | 4 | 205 | 161 | 108 | 109 | 476 | 323 |

## Nascimentos, casamentos e óbitos registrados no Estado, no biênio 1955/1956

| Municípios | NASCIMENTOS | | | | Casamentos | | Óbitos | | Crescimento natural | |
|---|---|---|---|---|---|---|---|---|---|---|
| | Vivos | | Mortos | | | | | | | |
| | 1955 | 1656 | 1955 | 1956 | 1955 | 1956 | 1955 | 1956 | 1955 | 1956 |
| Pirapemas | 76 | 94 | — | — | 36 | 39 | 3 | 4 | 73 | 90 |
| Pôrto Franco | 83 | 99 | — | — | 24 | 17 | 1 | 7 | 82 | 92 |
| Presidente Dutra | 282 | 319 | — | — | 301 | 111 | 1 | 11 | 281 | 303 |
| Presidente Vargas | ... | 4 | — | — | 2 | — | ... | — | ... | 4 |
| Primeira Cruz | 194 | 365 | — | — | 69 | 77 | 34 | 38 | 160 | 327 |
| Riachão | 96 | 97 | — | — | 126 | 86 | 6 | 8 | 90 | 89 |
| Ribamar | 585 | 555 | 2 | 3 | 68 | 74 | 333 | 421 | 252 | 134 |
| Rosário | 541 | 657 | 3 | 4 | 95 | 148 | 134 | 117 | 407 | 540 |
| Sambaíba | 410 | 78 | — | — | 23 | 21 | 12 | 4 | 398 | 74 |
| Santa Helena | 100 | 74 | — | — | 42 | 32 | 7 | 23 | 93 | 51 |
| Stª. Quitéria do Maranhão | 75 | 98 | — | — | 71 | 46 | 25 | 14 | 50 | 84 |
| S. Benedito do Rio Preto | 55 | 67 | — | — | 23 | 2 | 20 | — | 35 | 67 |
| S. Bento | 428 | 356 | 10 | 13 | 69 | 68 | 142 | 136 | 286 | 220 |
| São Bernardo | 100 | 113 | — | — | 30 | 39 | 3 | 1 | 97 | 112 |
| São Domingos do Maranhão | 143 | 154 | — | — | 136 | 160 | 9 | 14 | 134 | 140 |
| São Francisco do Maranhão | 249 | 256 | — | — | 105 | 79 | 15 | 11 | 234 | 245 |
| São João dos Patos | 81 | 111 | — | — | 47 | 56 | 1 | 3 | 80 | 108 |
| SÃO LUÍS | 6 696 | 6 795 | 260 | 296 | 781 | 865 | 2 016 | 2 097 | 4 680 | 4 698 |
| São Raimundo das Mangabeiras | 72 | 81 | — | — | 42 | 42 | 9 | 7 | 63 | 74 |
| São Vicente Ferrer | 451 | 951 | — | — | 126 | 182 | 22 | 54 | 429 | 897 |
| Timbiras | 70 | 130 | — | — | 58 | 50 | 16 | 4 | 54 | 126 |
| Timon | 585 | 518 | 1 | — | 92 | 118 | 70 | 71 | 515 | 447 |
| Tuntum | — | 331 | — | — | — | 152 | — | 11 | — | 320 |
| Turiaçu | 296 | 312 | — | — | 47 | 43 | 22 | 17 | 274 | 295 |
| Tutoia | 526 | 415 | 1 | 3 | 94 | 31 | 54 | 53 | 472 | 362 |
| Urbano Santos | 165 | 111 | — | — | 61 | 45 | 1 | — | 164 | 111 |
| Vargem Grande | 1 006 | 198 | — | — | 76 | 38 | 16 | 7 | 990 | 191 |
| Viana | 208 | 366 | — | 2 | 49 | 81 | 119 | 78 | 179 | 288 |
| Vitória do Mearim | 82 | 200 | — | — | 83 | 136 | 5 | 32 | 77 | 168 |
| Vitorino Freire | 172 | 451 | — | — | 178 | 193 | 6 | 19 | 166 | 432 |
| ESTADO | 35 346 | 30 069 | 364 | 415 | 8 568 | 8 238 | 5 728 | 5 830 | 29 618 | 24 231 |

# Situação Demográfica

## PRODUDÃO EXTRATIVA

### I — Principais produtos da Indústria Extrativa Mineral
Resumo, segundo os produtos

| ANOS | SAL | | OURO | | DIAMANTE | |
|---|---|---|---|---|---|---|
| | Quantidade (Ton) | Valor (Cr$) | Quantidade (kg) | Valor (Cr$) | Quantidade (quit) | Valor (Cr$) |
| 1952 | 30 385 | 6 576 819 | 12 | 404 950 | 5 200 | 1 196 000 |
| 1953 | 40 990 | 7 795 694 | 4 | 177 750 | 500 | 300 000 |
| 1954 | 28 583 | 6 459 097 | 3 | 187 000 | 294 | 235 000 |
| 1955 | 33 168 | 6 626 530 | 3 | 2 024 000 | — | — |
| 1956 | 32 161 | 16 623 310 | 12 | 870 000 | 500 | 400 000 |

## PRODUÇÃO EXTRATIVA

### II — Principais produtos da Indústria Extrativa Vegetal
Resumo, segundo os produtos

| ESPECIFICAÇÃO | Unidade | 1954 | | 1955 | | 1956 | |
|---|---|---|---|---|---|---|---|
| | | Quanridade | Valor Cr$ | Quantidade | Valor Cr$ | Quantidade | Valor Cr$ |
| Babaçu .. | kg | 60 053 674 | 389 181 578 | 66 179 595 | 457 562 542 | 64 503 655 | 584 439 124 |
| Carvão . . | kg | 5 012 630 | 3 879 176 | 4.165 050 | 3 666 460 | 6 447 300 | 6 330 270 |
| Cêra de Carnaúba . | kg | 872 441 | 36 079 966. | 949 684 | 47 656 689 | 665 359 | 41 776 213 |
| Lenha . . | M3 | 7 084 894 | .261 957.796 | 5 806 030 | 245 766 410 | 8 094 030 | 334 880 750 |
| Fibra de malva . . | kg | 908 094 | 4 543 006 | 956 084 | 4 926 596 | 429 144 | 2 773 510 |
| Madeira. . | M3 | 562 680 | 109.303 725 | 435 263 | 113 896 560 | 659 390 | 155 540 726 |
| Tucum . . . | kg | 1 937.428 | 5 469 276 | 1 628 632 | 5 429 726 | 1 602 258 | 6 060 596 |

## PRODUÇÃO EXTRATIVA

### III — Produção de Pescado, por município 1955/1956

| Município | 1955 | | 1956 | |
|---|---|---|---|---|
| | Quantidade (kg) | Valor Cr$ | Quant. (kg) | Valor Cr$ |
| Alcântara .. .. .. .. .. .. .. .. .. .. | 80 300 | 330 000 | 69 100 | 719 400 |
| Alto Parnaiba .... .... .. .. .. .. | 1 850 | 18.500 | 5 000 | 60.000 |
| Amarante do Maranhão .. .. .. .. | — | — | — | —.. |
| Anajatuba .. .. .... .. .. .. .. .. | 98 000 | 980 000 | 110 000 | 1 100.000 |
| Araioses .... .. .. .. .. .... .. .. | 226 100 | 1 741 800 | 317.000 | 2 712 400 |
| Arari .... .... .... .... .... .... .. | .88.400 | 670.400 | 100 000 | 700 000. |
| Axixá .... .... .... .... .... .... .. | .49 000 | 455 000 | 49 000 | 735 000 |
| Bacabal .. .... .... .... .... .... .. | 11 900 | 173 850 | 17 930 | 377.700 |
| Balsas .. .... .... .... .... .... .. | 4 300 | .64 000 | 4 160 | .62 400 |
| Barão de Grajaú .... .. .. .. .... | 1 040 | 11 930 | 1.030 | 14 810 |
| Barra do Corda .. .. .. .. .. .... | 15 600 | 217.000 | 23 200 | 391 400 |

## III — Produção de Pescado, por municipio 1955/1956

| Municipio | 1955 | | 1956 | |
|---|---|---|---|---|
| | Quantidade Cr$ | Valor Cr$ | Quantidade Cr$ | Valor Cr$ |
| Barreirinhas | 660 700 | 7.066 400 | 648 800 | 7 504 700 |
| Benedito Leite | 1.100 | 8 800 | 1 200 | 12 000 |
| Bequimão | 96 000 | 650 000 | 98 000 | .864 000 |
| Brejo | 25 500 | 306 000 | 45 100 | .565 200 |
| Buriti | 12 000 | 120.000 | 13 500 | 139 000 |
| Buriti Bravo | — | — | — | — |
| Cajapió | 28 500 | 249.500 | 30 000 | 270 000 |
| Cajarí | 70 700 | 367 800 | 92 800 | 493 900 |
| Cândido Mendes | 367 000 | 2 710 000 | 107 000 | 1 184.000 |
| Cantanhede | 38 300 | 422 000 | 41 000 | 536 600 |
| Carolina | 40 000 | 405 000 | 35 300 | 353 000 |
| Carutapera | 1 280.000 | 12 428 300 | 1 039 030 | 11 550 059 |
| Caxias | 1 551 | 40 064 | 1 499 | 35 950 |
| Chapadinha | — | — | — | — |
| Codó | 2 500 | 45 000 | 2 800 | 56 000 |
| Coelho Neto | 9 000 | 108 000 | 15 000 | 210 000 |
| Colinas | 2 270 | 26 010 | 2 225 | 45 350 |
| Coroatá | 2 730 | 90.090 | 4 065 | 150 405 |
| Cururupu | 8 313 000 | 74 706 200 | 8 362 000 | 90 461 600 |
| Dom Pedro | — | — | — | — |
| Duque Bacelar | — | — | 10 000 | 130 000 |
| Esperantinópolis | 7 000 | 93 000 | 8 550 | 139 000 |
| Grajaú | 5 250 | 66 600 | 5 500 | 70 500 |
| Guimarães | 498 400 | 5 156 400 | 457 660 | 5 132 920 |
| Humberto de Campos | 1 584 000 | 8 828 000 | 1 530 800 | 12 708 900 |
| Icatú | 1 700.000 | 10 200 000 | 1 426 000 | 8 556 000 |
| Imperatriz | 44 350 | 250 900 | 42 710 | 255 200 |
| Ipixuna | 27 850 | 333 400 | 26 700 | 320 400 |
| Itapecuru Mirim | 70 500 | 672 000 | 61 800 | 801 200 |
| Lago da Pedra | — | — | 1 000 | 7 800 |
| Loreto | 600 | 4 000 | — | — |
| Magalhães de Almeida | 27 800 | 226 400 | 36 000 | 360 000 |
| Matinha | 70 700 | 367 800 | 22 270 | 206 000 |
| Matões | — | — | — | — |
| Mirador | 1 940 | 19 400 | 1 870 | 27 450 |
| Monção | 24 750 | 65 000 | 15 750 | 126 000 |
| Montes Altos | — | — | — | — |
| Morros | 45 000 | 540 000 | 59 000 | 700 000 |
| Nova Iorque | 2 594 | 24 340 | 2 700 | 31 200 |
| Paraibano | 145 | 1 550 | 260 | 2 840 |
| Parnarama | — | — | — | — |
| Passagem Franca | 2 850 | 29 100 | 3 980 | 41 910 |
| Pastos Bons | 180 | 1 640 | 188 | 1 800 |
| Pedreiras | 146 000 | 2 712 000 | 199 500 | 3 277 500 |
| Penalva | 2 480 000 | 4 230.000 | 2 161 000 | 4 492 000 |
| Peri-Mirim | 140 000 | 1 006 000 | 160 000 | 1 150 000 |
| Pindaré-Mirim | 1 121 000 | 7 540 000 | 1 332 000 | 12 636 000 |
| Pinheiro | 188 000 | 728 000 | 170 000 | 829 500 |
| Pirapemas | 1 470 | 48 510 | 1 720 | 62 000 |
| Pôrto Franco | 1 700 | 20 400 | 1 600 | 19 200 |
| Presidente Dutra | — | — | — | — |
| Presidente Vargas | — | — | 540 | 6 480 |
| Primeira Cruz | 3 116 000 | 16 615 800 | 2 438.310 | 19 414 660 |
| Riachão | 3 350 | 29 100 | 2.550 | 24 200 |
| Ribamar | 763 500 | 5 110 300 | 837 300 | 8 829 700 |
| Rosário | 90 000 | 1 112 000 | 163 000 | 3 060 000 |
| Sambaiba | 300 | 3 000 | 470 | 4 700 |
| Santa Helena | 1 270 000 | 4 930 000 | 1 290 000 | 6 110 000 |
| Santa Quitéria - Maranhão | 16 000 | 160 000 | 30 000 | 360 000 |
| S. Benedito do Rio Prêto | 1 450 | 17 400 | 1 300 | 18 500 |
| São Bento | 269 000 | 2 576 000 | 280 000 | 2 753 000 |
| São Bernardo | 27 800 | 272 000 | 32 000 | 324 000 |
| S. Domingos do Maranhão | — | — | — | — |
| S. Francisco do Maranhão | 3 040 | 20 700 | 2 530 | 24 750 |
| São João dos Patos | 9 130 | 82 020 | 9 050 | 90 500 |
| São Luís | 801.200 | 8 454 000 | 886 000 | 12 104 000 |

## III — Produção de Pascado, por município 1955/1956

| Município | 1955 | | 1956 | |
|---|---|---|---|---|
| | Quantidade (kg) | Valor Cr$ | Quantidade(kg) | Valor Cr$ |
| S. Raimundo das Mangabeiras .. | 335 | 2 950 | 360 | 3 600 |
| São Vicente Ferrer .... .... .... | 41 000 | 258 000 | 34 000 | 247 000 |
| Timbiras .. .... .... ..... .... | 2 850 | 29 100 | 6 980 | 122 400 |
| Timon ..... .. .... .. .... .. | —. | — | — | —.. |
| Tuntum .... .... ..... .. .. .. | — | — | — | — |
| Turiaçu .... ... .... .. .. .... | 289.000 | 2 052 300 | 782 000 | 10 085 000 |
| Tutóia .... .. .... .... .. .. .. | 148 210 | 1 503 500 | 153 830 | 1 925 160 |
| Urbano Santos .. .... .. .... .. | 2.940 | 35 480 | 2 750 | 32 560 |
| Vargem Grande .. .. .... .. .. | 8.000 | 96 000 | 9 000 | 108 000 |
| Viana .... .... .... ..... .... | 420 000 | 2 560 000 | 560 000 | 3 935 000 |
| Vitória do Mearim.. .... .... .. | 150 000 | 750 000 | 200 000 | 1 000 000 |
| Vitorino Freira .... .... .... .. | 11 500 | 210 000 | 14 900 | 298 000 |
| ESTADO .... .. .. .... .. | 27.170 425 | 194 962 334 | 27 172 134 | 246 322 204 |

# PRODUÇÃO EXTRATIVA

## IV — Peles de anímais silvestres — 1956

| PELES | Quantidade (kg) | Valor Cr$ |
|---|---|---|
| Gato maracajá ... ..... .. .... .... .... | 3 351 | 6 512 300 |
| Caitetu .... .... .... ..... .... .... .... | .24.708 | 1.681 037 |
| Veado .... ..... ..... ..... .. . ..... | 46 827 | 1 664.733 |
| Queixada .... .... ..... ... .... ..... | 9 513 | 306 750 |
| Cobra .. .... .... ... . .. . ..... .... | 3 637 | 199.901 |
| Onça .. . .... .... .... .... .... ..... | 562 | 159 890 |
| Teju .... .... ..... ..... .... ... . . . | 1.107 | 140.900 |
| Capivara . .... ..... .. ..... .. .. .. | 4 480 | 90 410 |
| Cotia .... ..... ..... .... .. ..... | 2 168 | 61.080 |
| Jacarerana .. .... . .... ..... . .... ..... | 168 | 44 660 |
| Gato pintado .... ... .. . .... .... ..... | .62 | 34 000 |
| TOTAL .... .... .... ... . .... .... . | 96 583 | 10 895 561 |

# PRODUÇÃO AGRÍCOLA

## I — Prtncipais culturas — 1956

### 1 — Arroz

| Município | Quantidade (Saco de 60 kg) | Valor Cr$ |
|---|---|---|
| Alcântara .... .... ..... .... .. ..... | 13.000 | 2.600.000 |
| Alto Parnalba ..... .. .... .... ..... .... | 54 600 | 6 552 000 |
| Amarante do Maranhão .... .. .. .... ..... | .12 000 | .960.000 |
| Anajatuba .... .... .... .... ..... .... .. | .11 550 | 2 286 900 |
| Araióses .... .... .... .... .... .. .. ..... | 16 900 | 8.112.000 |
| Araríi .. .... .... .... ..... .... .... . .. | 46.500 | 7 440 000 |

# I — Principais cultturas — 1956

## 1 — Arroz

| Município | Quantidade (Saco de 60 kg) | Valor Cr$ |
|---|---|---|
| Axixá | 470 | 65.800 |
| Bacabal | 290 000 | 46 400 000 |
| Balsas | 33.160 | 3 979.200 |
| Barão de Grajaú | 10 000 | 3 150 000 |
| Barra do Corda | 123 200 | 17.248 000 |
| Barreirinhas | 4 000 | 640 000 |
| Benedito Leite | 9 150 | 1 098 000 |
| Bequimão | 8 000 | 1 040 000 |
| Brejo | 5.000 | 1 100 000 |
| Buriti | 6 900 | 552 000 |
| Buriti Bravo | 12 000 | 1 560 000 |
| Carapió | 250 | 45 000 |
| Cajari | 3 432 | 343 200 |
| Cândido Mendes | 2 000 | 320 000 |
| Cartanhêde | 41 400 | 6.210 000 |
| Carolina | 9 000 | 1 080 000 |
| Carutapera | 4 650 | 950 000 |
| Caxias | 363 870 | 70 954 650 |
| Chapadinha | 31 880 | 4 144 400 |
| Codó | 225 800 | 45 160 000 |
| Coelho Neto | 27 650 | 6 917 500 |
| Colinas | 69 000 | 17 250 000 |
| Coroatá | 265 500 | 42 480 000 |
| Cururupu | 3 750 | 712 500 |
| Dom Pedro | 212 000 | 19 080 000 |
| Duque Bacelar | 17 500 | 3 500 000 |
| Esperatninópolis | 30 000 | 1 800 000 |
| Grajaú | 30 000 | 3 000 000 |
| Guimarães | 2 380 | 428 400 |
| Humberto de Campos | 450 | 58 500 |
| Icatú | 700 | 168 000 |
| Imperatriz | 11 330 | 1 133 000 |
| Ipixuna | 298 700 | 56 753 000 |
| Itapecuru-Mirim | 101 850 | 15 277 500 |
| Lago da Pedra | 84 000 | 10 080 000 |
| Loreto | 8 220 | 904 200 |
| Magalhães de Almeida | 2 780 | 556 000 |
| Matinha | 4 550 | 637 000 |
| Matões | 45 000 | 5 450 000 |
| Mirador | 28 000 | 4 760 000 |
| Monção | 11 000 | 935 000 |
| Montes Altos | 6 400 | 640 000 |
| Morros | 5 780 | 1 156 000 |
| Nova Iorque | 7 500 | 825 000 |
| Paraibano | 23 400 | 4 095 000 |
| Parnarama | 92 500 | 12 870 000 |
| Passagem Franca | 21 800 | 2 180 000 |
| Pastos Bons | 23 100 | 3 510 000 |
| Pedreiras | 300 000 | 45 000 000 |
| Penalva | 26 000 | 4 160 000 |
| Peri-Mirim | 3 000 | 540 000 |
| Pindaré-Mirim | 195 960 | 31 353 600 |
| Pinheiro | 20 550 | 1 800 000 |
| Pirapemas | 38 350 | 6 136 000 |
| Pôrto Franco | 23 500 | 1 410 000 |
| Presidente Dutra | 20 000 | 1 800 000 |
| Presidente Vargas | 6 300 | 630 000 |
| Primeira Cruz | 400 | 72 000 |
| Riachão | 20 000 | 2 200 000 |
| Ribamar | 200 | 30 000 |
| Rosário | 15 000 | 4 500 000 |
| Sambaíba | 5 180 | 518 000 |
| Santa Helena | 13 000 | 1 560 000 |
| Santa Quitéria do Maranhão | 14 900 | 2 682 000 |
| São Benedito do Rio Preto | 6 500 | 845 000 |

## 1 — Principais culturas — 1956

### 1 — Arroz

| Município | Quantidade (Saco de 60 kg) | Valor Cr$ |
|---|---|---|
| São Bento | 38 000 | 5 320 000 |
| São Bernardo | 8 500 | 1 700 000 |
| São Domingos do Maranhão | 30 800 | 3 080 000 |
| São Francisco do Maranhão | 6 000 | 900 000 |
| São João dos Patos | 23 150 | 4 167 000 |
| São Luís | 600 | 90 000 |
| São Raimundo das Mangabeiras | 9 115 | 820 350 |
| São Vicente Ferrer | 11 700 | 2 340 000 |
| Timbiras | 32 000 | 5 760 000 |
| Timon | 111 000 | 12 210 000 |
| Turilum | 4 500 | 405 000 |
| Turiaçu | 900 | 216 000 |
| Tutóia | 37 | 5 550 |
| Urbano Santos | 2 560 | 307 200 |
| Vargem Grande | 50 000 | 7 500 000 |
| Viana | 14 000 | 840 000 |
| Vitória do Mearim | 57 000 | 6 840 000 |
| Vitorino Freire | 301 500 | 42 210 000 |
| TOTAL | 4 174 054 | 655 075 450 |

## PRODUÇÃO AGRÍCOLA

## I — Principais culturas - 1956

### 2 — ALGODÃO —

| Município | Quantidade arrôba | Valor Cr$ |
|---|---|---|
| Alcântara | 1 200 | 180 000 |
| Alto Parnaíba | 3 465 | 207 900 |
| Amarante do Maranhão | 3 200 | 128 000 |
| Anajatuba | — | — |
| Araioses | 3 000 | 150 000 |
| Arari | — | — |
| Axixá | — | — |
| Barabal | 280 000 | 30 800 000 |
| Balsas | 5 400 | 432 000 |
| Barão de Grajaú | 2.500 | 312 500 |
| Barra do Corda | 145 200 | 10 164 000 |
| Barreirinhas | — | — |
| Benedito Leite | 3 780 | 340 200 |
| Bequimão | — | — |
| Brejo | 100 | 6 500 |
| Buriti | 480 | 24 000 |
| Buriti Bravo | 17 000 | 1 190 000 |
| Cajapió | — | — |
| Cajari | — | — |
| Cândido Mendes | 275 | 16 500 |
| Carutapera | 600 | 36 000 |
| Carolina | 3 000 | 135 000 |
| Carutapera | 1 600 | 128 000 |
| Caxias | 113 990 | 11 968 950 |
| Chapadinha | — | — |
| Codó | 100 750 | 8 573 750 |
| Coelho Neto | 1 050 | 73 500 |
| Colinas | 70 500 | 5 345 000 |
| Coroatá | 27 000 | 2 430 000 |
| Cururupu | — | — |
| Dom Pedro | 70 000 | 5 950 000 |
| Duque Bacelar | 600 | 42 000 |

## 1 — Principais culturas

### 2 — ALGODÃO — 1956

| Município | Quantidade arrôba | Valor Cr$ |
|---|---|---|
| Esperantinópolis | 40 000 | 2 400 000 |
| Grajaú | 8 500 | 425 000 |
| Guimarães | — | — |
| Humberto de Campos | — | — |
| Icatu | — | — |
| Imperatriz | 2 500 | 100 000 |
| Ipixuna | 400 00 | 24 000 000 |
| Itapecuru Mirim | 7 870 | 472 200 |
| Lago da Pedra | 100 000 | 8 000 000 |
| Loreto | 9 688 | 726 600 |
| Magalhães de Almeida | 2 780 | 556 000 |
| Matinha | 1 160 | 69 600 |
| Matões | 3 750 | 262 500 |
| Mirador | 28 800 | 2 592 000 |
| Monção | 1 800 | 135 000 |
| Montes Altos | — | — |
| Morros | — | — |
| Nova Iorque | 1 100 | 99 000 |
| Paraibano | 9 200 | 920 000 |
| Parnarama | 5 250 | 446 250 |
| Passagem Franca | 9 500 | 855 000 |
| Pastos Bons | 9 200 | 837 000 |
| Pedreiras | 220 000 | 15 400 000 |
| Penalva | — | — |
| Peri-Mirim | 460 | 22 200 |
| Pindaré-Mirim | 59 970 | 3 598 200 |
| Pinheiro | 6 000 | 420 000 |
| Pirapemas | 330 | 29 700 |
| Pôrto Franco | 650 | 32 500 |
| Presidente Dutra | 60 000 | 4 200 000 |
| Presidente Vargas | 2 900 | 130 500 |
| Primeira Cruz | 60 | 6 000 |
| Riachão | 2 500 | 175 000 |
| Ribamar | — | — |
| Rosário | 500 | 40 000 |
| Sambaíba | 5 290 | 264 500 |
| Santa Helena | 400 | 24 000 |
| Santa Quitéria do Maranhão | 300 | 21 000 |
| São Benedito do Rio Prêto | — | — |
| São Bento | 17 000 | 1 360 000 |
| São Bernardo | 5 200 | 364 000 |
| São Domingos do Maranhão | 27 650 | 1 659 000 |
| São Francisco do Maranhão | 4 250 | 340 000 |
| São João dos Patos | 13 300 | 1 330 000 |
| São Luís | — | — |
| São Raimundo das Mangabeiras | 7 777 | 388 850 |
| São Vicente Férrer | 468 | 28 080 |
| Timbiras | 500 | 27 500 |
| Timon | 1 260 | 126 000 |
| Tuntum | 40 000 | 2 300 000 |
| Turiaçu | 1 100 | 66 000 |
| Tutóia | — | — |
| Urbano Santos | — | — |
| Vargem Grande | — | — |
| Viana | 1 130 | 67 800 |
| Vitória do Mearim | 20 000 | 1 200 000 |
| Vitorino Freire | 299 300 | 17 958 000 |
| TOTAL | 2 294 183 | 174 618 780 |

# PRODUÇÃO AGRÍCOLA

## I — Principais culturas

### 3 — Milho — 1956

| Município | Quantidade (Saco de 60 kg) | Valor Cr$ |
|---|---|---|
| Alcântara | 11 800 | 2 360 000 |
| Alto Parnaíba | 27 762 | 2 082 225 |
| Amarante do Maranhão | 2 800 | 196 000 |
| Anajatuba | 7 200 | 1 440 000 |
| Araioses | 17 000 | 2 550 000 |
| Araí | 32 000 | 5 760 000 |
| Axixá | 920 | 82 800 |
| Bacabal | 110 000 | 13 700 000 |
| Balsas | 14 650 | 1 465 000 |
| Barão de Grajaú | 4 200 | 672 000 |
| Barra do Corda | 66 000 | 4 200 000 |
| Barreirinhas | 1 200 | 114 000 |
| Benedito Leite | 4 700 | 846 000 |
| Bequimão | 10 800 | 648 000 |
| Brejo | 900 | 81 000 |
| Buriti | 4 000 | 320 000 |
| Buriti Bravo | 5 800 | 348 000 |
| Cajapió | 600 | 108 000 |
| Cajari | 2 442 | 244 200 |
| Cândido Mendes | 1 100 | 110 000 |
| Cantanhêde | 23 000 | 2 760 000 |
| Carolina | 8 500 | 1 020 000 |
| Carutapera | 12 000 | 2 160 000 |
| Caxias | 65 080 | 8 785 800 |
| Chapadinha | 6 900 | 828 000 |
| Codó | 60 000 | 12 000 000 |
| Coelho Neto | 2 040 | 244 800 |
| Colinas | — | — |
| Coroatá | 114 840 | 16 077 600 |
| Cururupu | 15 200 | 1 804 000 |
| Dom Pedro | 36 600 | 2 928 000 |
| Duque Bacelar | 2 040 | 244 800 |
| Esperantinópolis | 20 000 | 1 400 000 |
| Grajaú | 18 000 | 1 080 000 |
| Guimarães | 2 800 | 504 000 |
| Humberto de Campos | 300 | 30 000 |
| Icatu | 650 | 97 500 |
| Imperatriz | 6 000 | 404 000 |
| Ipixuna | 5 578 | 334 680 |
| Itapecuru Mirim | 56 300 | 6 756 000 |
| Lago da Pedra | 45 000 | 4 050 000 |
| Loreto | 6 855 | 291 300 |
| Magalhães de Almeida | 6.120 | 612 000 |
| Matinha | 2 280 | 273 600 |
| Matões | 12 000 | 720 000 |
| Mirador | 14 000 | 1 848 000 |
| Monção | 870 | 104.400 |
| Montes Altos | 4 730 | 307 450 |
| Morros | 1 800 | 216 000 |
| Nova Iorque | 4 400 | 440 000 |
| Paraibano | 4.720 | 424 800 |
| Parnarama | 17.000 | 2 040 000 |
| Passagem Franca | 9 300 | 744 000 |
| Pastos Bons | 6 690 | 501 750 |
| Pedreiras | 45 000 | 4 500 000 |
| Penalva | 8 500 | 1 275 000 |
| Peri-Mirim | 1 700 | 255 000 |
| Pindaré-Mirim | 8 415 | 1 514 700 |
| Pinheiro | 7 150 | 643 500 |
| Pirapemas | 28 080 | 3 931 200 |
| Pôrto Franco | 5 200 | 520 000 |
| Presidente Dutra | 5 000 | 400 000 |

## I — Principais culturas

### 3 — Milho -- 1956

| Município | Quantidade (Saco de 60 kg) | Valor Cr$ |
|---|---|---|
| Presidente Vargas | 4 000 | 240 000 |
| Primeira Cruz | 1 200 | 144 000 |
| Riachão | 7 000 | 833 000 |
| Ribamar | 500 | 75 000 |
| Rosário | 8 500 | 765 000 |
| Sambaíba | 600 | 45 000 |
| Santa Helena | 5 000 | 600 000 |
| Santa Quitéria do Maranhão | 3 600 | 324 000 |
| São Benedito do Rio Preto | 1 500 | 150 000 |
| São Bento | 14 000 | 1 680 000 |
| São Bernardo | 11 550 | 1 155 000 |
| São Domingos do Maranhão | 4 200 | 336 000 |
| São Francisco do Maranhão | 3 500 | 635 000 |
| São João dos Patos | 6 565 | 502 375 |
| São Luís | 1 300 | 156 000 |
| São Raimundo das Mangabeiras | 880 | 65 120 |
| São Vicente Férrer | 7 000 | 340 000 |
| Timbiras | 10 000 | 900 000 |
| Timon | 49 000 | 3 920 000 |
| Tuntum | 14 000 | 1 120 000 |
| Turiaçu | 35 000 | 5 600 000 |
| Tutóia | 2 100 | 315 000 |
| Urbano Santos | 500 | 40 000 |
| Vargem Grande | 12 500 | 1 500 000 |
| Viana | 6 000 | 300 000 |
| Vitória do Mearim | 8 000 | 960 000 |
| Vitorino Freire | 103 800 | 6 228 000 |
| TOTAL | 1 342 807 | 156 827 600 |

## PRODUÇÃO AGRÍCOLA

## I — Principais culturas

### 4 — MANDIÓCA BRAVA — 1956

| Município | Quantidade (t) | Valor Cr$ |
|---|---|---|
| Alcântara | 10 500 | 2 335 000 |
| Alto Parnaíba | 440 | 88 000 |
| Amarante do Maranhão | 1.200 | 240 000 |
| Anajatuba | 2 600 | 208 000 |
| Araioses | 9 600 | 1 920 000 |
| Araí | 1 500 | 300 000 |
| Axixá | 1 700 | 850 000 |
| Bacabal | 5 300 | 795 000 |
| Balsas | 1 210 | 387 200 |
| Barão de Grajaú | 1 000 | 280 000 |
| Barra do Corda | 45 500 | 10 010 000 |
| Barreirinhas | 36 000 | 2 880 000 |
| Benedito Leite | 506 | 50 600 |
| Bequimão | 8 000 | 2 400 000 |
| Brejo | 3 600 | 324 000 |
| Buriti | 3 200 | 640 000 |
| Buriti Bravo | 1 750 | 437 500 |
| Cajapió | 1 200 | 384 000 |
| Cajari | 2 320 | 232 000 |
| Cândido Mendes | 1 700 | 425 000 |
| Cantanhêde | 5 800 | 2 668 000 |
| Carolina | 2 640 | 528 000 |

## 4 — MANDIÓCA BRAVA — 1956

| Município | Quantidade (t) | Valor Cr$ |
|---|---|---|
| Carutapera | 12 760 | 1 914 000 |
| Caxias | 4 798 | 3 118 700 |
| Chapadinha | 1 200 | 360 000 |
| Codó | 12 000 | 3 600 000 |
| Coelho Neto | 1 900 | 475 000 |
| Colinas | 4 800 | 576 000 |
| Coroatá | 16 960 | 11 872 000 |
| Cururupu | 16 000 | 3 200 000 |
| Dom Pedro | 4 000 | 800 000 |
| Duque Bacelar | 1 000 | 250 000 |
| Esperantinópolis | 13 000 | 1 300 000 |
| Grajaú | 4 300 | 860 000 |
| Guimarães | 12 500 | 2 750 000 |
| Humberto de Campos | 2 700 | 756 000 |
| Icatu | 10 500 | 840 000 |
| Imperatriz | 5 300 | 530 000 |
| Ipixuna | 16 250 | 6 500 000 |
| Itapecuru Mirim | 16 700 | 8 016 000 |
| Lago da Pedra | 3 950 | 592 500 |
| Loreto | 2 520 | 504 000 |
| Magalhães de Almeida | 2 200 | 330 000 |
| Matinha | 3 000 | 750 000 |
| Matões | 4 280 | 1 754 800 |
| Mirador | 12 300 | 3 075 000 |
| Morção | 5 300 | 1 431 000 |
| Montes Altos | 1 900 | 171 000 |
| Morros | 9 200 | 2 300 000 |
| Nova Iorque | 520 | 114 400 |
| Paraibano | 3 000 | 900 000 |
| Parnarama | 3 380 | 1 250 600 |
| Passagem Franca | 566 | 158 480 |
| Postos Bons | 4 000 | 920 000 |
| Pedreiras | 70 000 | 8 400 000 |
| Penalva | 20 000 | 2 400 000 |
| Peri-Mirim | 2 600 | 312 000 |
| Pindaré-Mirim | 8 410 | 2 523 000 |
| Pinheiro | 9 740 | 1 120 100 |
| Pirapemas | 1 720 | 1 204 000 |
| Pôrto Franco | 3 550 | 710 000 |
| Presidente Dutra | 15 000 | 3 000 000 |
| Presidente Vargas | 4 300 | 860 000 |
| Primeira Cruz | 800 | 200 000 |
| Riachão | 1 730 | 519 000 |
| Ribamar | 730 | 438 000 |
| Rosário | 5 000 | 3 500 000 |
| Sambaíba | 260 | 75 400 |
| Santa Helena | 3 000 | 360 000 |
| Santa Quitéria do Maranhão | 4 700 | 705 000 |
| São Benedito do Rio Prêto | 2 500 | 750 000 |
| São Bento | 11.000 | 1 650 000 |
| São Bernardo | 10 000 | 1 500 000 |
| São Domingos do Maranhão | 3 760 | 752 000 |
| São Francisco do Maranhão | 900 | 99 000 |
| São João dos Patos | 1 972 | 591 600 |
| São Luís | 700 | 420 000 |
| São Raimundo das Mangabeiras | 470 | 141 000 |
| São Vicente Férrer | 7 900 | 2 765 000 |
| Timbiras | 2 100 | 567 000 |
| Timon | 46 000 | 13 400.000 |
| Tuntum | — | — |
| Turiaçu | 2 420 | 960 000 |
| Tutóia | 8 200 | 820 000 |
| Urbano Santos | 1 620 | 324 000 |
| Vargem Grande | 1 220 | 366 000 |
| Viana | 21 000 | 6 300 000 |
| Vitória do Mearim | 5 000 | 1 500 000 |
| Vitorino Freire | 3 980 | 477 600 |
| TOTAL | 642 332 | 155 501 420 |

# PRODUÇÃO AGRÍCOLA

## I — Principais culturas

## 5 — FEIJÃO — 1956

| Município | Quantidade (saco de 60 kg) | Valor Cr$ |
|---|---|---|
| Alcântara | 1 050 | 841 000 |
| Alto Parnaiba | 1 810 | 271 500 |
| Amarante do Maranhão | 570 | 159 600 |
| Anajatuba | 300 | 120 000 |
| Araioses | 6 000 | 2 520 000 |
| Arari | 840 | 571 200 |
| Axixá | — | — |
| Pacabal | 1 200 | 420 000 |
| Balsas | 960 | 268 800 |
| Barão de Grajaú | 897 | 224 250 |
| Barra do Corda | 14 000 | 2 800 000 |
| Barreirinhas | 2 000 | 640 000 |
| Benedito Leite | 920 | 349 600 |
| Bequimão | — | — |
| Brejo | 300 | 180 000 |
| Buriti | 230 | 69 000 |
| Buriti Bravo | 3 400 | 762 000 |
| Cajapió | 55 | 26 400 |
| Cajari | 188 | 60 160 |
| Cândido Mendes | 600 | 180 000 |
| Cantanhêde | 550 | 297 000 |
| Carolina | 1 100 | 132 000 |
| Carutapera | 780 | 156 000 |
| Caxias | 58 060 | 16 256 800 |
| Chapadinha | 380 | 82 400 |
| Codó | 2 300 | 920 000 |
| Coelho Neto | 300 | 126 000 |
| Colinas | 1 180 | 354 000 |
| Coroatá | 16 080 | 8 683 200 |
| Cururupu | 3 900 | 1 170 000 |
| Dom Pedro | 128 | 38 400 |
| Duque Bacelar | 224 | 108 000 |
| Esperantinópolis | 2 000 | 600 000 |
| Grajaú | 1 250 | 537 500 |
| Guimarães | 1 080 | 216 000 |
| Humberto de Campos | 650 | 247 000 |
| Icatu | 300 | 144 000 |
| Imperatriz | 1 090 | 272 500 |
| Ipixuna | 1 942 | 582 600 |
| Itapecuru Mirim | 1 000 | 540 000 |
| Lago da Pedra | 600 | 216 000 |
| Loreto | 1 386 | 207 900 |
| Magalhães de Almeida | 1 026 | 410 400 |
| Matinha | 480 | 172 800 |
| Matões | 2 160 | 518 400 |
| Mirador | 2 060 | 206 000 |
| Monção | 176 | 73 920 |
| Montes Altos | 1 350 | 337 500 |
| Morros | 275 | 77 000 |
| Nova Iorque | 1 550 | 434 000 |
| Paraibano | 3 250 | 585 000 |
| Parnarama | 3 360 | 1 209 600 |
| Passagem Franca | 3 920 | 1 019 200 |
| Pastos Bons | 5 325 | 1 597 500 |
| Pedreiras | 16 000 | 5 280 000 |
| Penalva | 900 | 432 000 |
| Peri-Mirim | 210 | 88 200 |
| Pindaré-Mirim | 3 005 | 1 262 100 |
| Pinheiro | 2 200 | 660 000 |
| Pirapemas | 4 420 | 2 386 800 |
| Pôrto Franco | 1 250 | 312 500 |
| Presidente Dutra | 1 400 | 294 000 |
| Presidente Vargas | 1 350 | 337 500 |

## I — Principais culturas

### 5 — Feijão — 1956

| Município | Quantidade (saco de 60 kg) | Valor Cr$ |
|---|---|---|
| Primeira Cruz | 300 | 176 000 |
| Riachão | 798 | 175 560 |
| Ribamar | 120 | 50 400 |
| Rosário | 150 | 90 000 |
| Sambaíba | 64 | 10 240 |
| Santa Helena | 280 | 105 000 |
| Santa Quitéria do Maranhão | 920 | 331 200 |
| São Benedito do Rio Prêto | 50 | 21 000 |
| São Bento | 294 | 105 840 |
| São Bernardo | 1 830 | 645 000 |
| São Domingos do Maranhão | 395 | 86 900 |
| São Francisco do Maranhão | 600 | 390 000 |
| São João dos Patos | 3 350 | 753 750 |
| São Luis | 100 | 37 000 |
| São Raimundo das Mangabeiras | 45 | 6 750 |
| São Vicente Férrer | 260 | 83 600 |
| Timbiras | 190 | 114 000 |
| Timon | 2 500 | 375 000 |
| Tuntum | 204 | 42 840 |
| Turiaçu | 150 | 36 000 |
| Tutóia | 1 220 | 366 000 |
| Urbano Santos | 60 | 30 000 |
| Vargem Grande | 240 | 120 000 |
| Viana | 120 | 36 000 |
| Vitória do Mearim | 380 | 152 000 |
| Vitorino Freire | 795 | 238 500 |
| TOTAL | 203 183 | 125 414 000 |

# PRODUÇÃO AGRICOLA

## I — Principais culturas

### 6 — Cana-de-açúcar — 1956

| Município | Quantidade (t) | Valor Cr$ |
|---|---|---|
| Alcantara | 960 | 380 000 |
| Alto Parnaiba | 13 000 | 1 800 000 |
| Amarante do Maranhão | 1 000 | 150 000 |
| Anajatuba | 2 500 | 375 000 |
| Araioses | 26 000 | 7 800 000 |
| Arari | 1 806 | 216 720 |
| Axixá | — | — |
| Barabal | 8 000 | 960 000 |
| Balsas | 2 200 | 264 000 |
| Barão de Grajaú | 960 | 105 600 |
| Barra do Corda | 11 200 | 2 912 000 |
| Barreirinhas | 600 | 60 000 |
| Benedito Leite | 550 | 82 500 |
| Bequimão | 1 750 | 315 000 |
| Brejo | 3 450 | 690 000 |
| Buriti | 1 800 | 180 000 |
| Buriti Bravo | 1 100 | 165 000 |
| Cajapio | 240 | 84 000 |
| Cajari | 72 | 7 200 |
| Cândido Mendes | 200 | 60 000 |
| Cantanhêde | 350 | 157 500 |
| Carolina | 1 500 | 75 000 |
| Carutapera | 560 | 84 000 |
| Caxias | 6.392 | 2 556 800 |

## I — Princípais culturas
## 6 — Cana-de-açúcar — 1956

| Município | Quantidade (t) | Valor Cr$ |
|---|---|---|
| Chapadinha | 1 600 | 240 000 |
| Codó | 1 350 | 405 000 |
| Coelho Neto | 1 050 | 210 000 |
| Colinas | 1.050 | 52 500 |
| Coroatá | 720 | 360 000 |
| Cururupu | 19 000 | 1 600 000 |
| Dom. Pedro | 2 600 | 520.000 |
| Duque Bacelar | 500 | 100 000 |
| Esperantinópolis | 11 000 | 1 100.000 |
| Grajaú | 1 800 | 360 000 |
| Guimarães | 2 400 | 192 000 |
| Humberto de Campos | — | — |
| Icatu | — | — |
| Imperatriz | 3 500 | 420 000 |
| Ipixuna | 14 000 | 3 500 000 |
| Itapecuru Mirim | 1 215 | 546 750 |
| Lago da Pedra | 3 200 | 480 000 |
| Loreto | 3 850 | 962 500 |
| Magalhães de Almeida | — | — |
| Matinha | 1 200 | 192 000 |
| Matões | 930 | 215 600 |
| Mirador | 7 000 | 525 000 |
| Monção | 3 100 | 775 000 |
| Montes Altos | 4 140 | 414 000 |
| Morros | — | — |
| Nova Iorque | 610 | 42 700 |
| Paraibano | 2 500 | 200 000 |
| Parnarama | 2 180 | 479 600 |
| Passagem Franca | 6 600 | 792 000 |
| Pastos Bons | 4 675 | 280 500 |
| Pedreiras | 100 000 | 12 000 000 |
| Penalva | 2 600 | 468 000 |
| Peri-Mirim | 960 | 96 000 |
| Pindaré-Mirim | 780 | 54 740 |
| Pinheiro | 6 000 | 900 000 |
| Pirapemas | — | — |
| Pôrto Franco | 2 120 | 318 000 |
| Presidente Dutra | 12 000 | 1 800 000 |
| Presidente Vargas | 55 | 4 900 |
| Primeira Cruz | 165 | 33 000 |
| Riachão | 480 | 40 800 |
| Ribamar | 375 | 225 000 |
| Rosário | 1 000 | 300 000 |
| Sambaiba | 260 | 28 600 |
| Santa Helena | — | — |
| Santa Quitéria do Maranhão | 3 400 | 1 020 000 |
| São Benedito do Rio Prêto | 690 | 207 000 |
| São Bento | 8 000 | 960 000 |
| São Bernardo | 1 500 | 300 000 |
| São Domingos do Maranhão | 330 | 33 000 |
| São Francisco do Maranhão | 2 340 | 234 000 |
| São João dos Patos | 6 200 | 930 000 |
| São Luis | 370 | 277 500 |
| São Raimundo das Mangabeiras | 560 | 61 600 |
| São Vicente Ferrer | 1 700 | 256 200 |
| Timbiras | 1 020 | 153 000 |
| Timon | 6 000 | 600 000 |
| Tuntum | 10 000 | 1 600 000 |
| Turiaçu | 108 | 43 200 |
| Tutóia | 22 | 3 740 |
| Urbano Santos | 1 000 | 400 000 |
| Vargem Grande | 1 800 | 1.080 000 |
| Viana | 1 800 | 180 000 |
| Vitória do Mearim | 800 | 160 000 |
| Vitorino Freire | 4 500 | 450 000 |
| TOTAL | 362 915 | 59 463 750 |

## PRODUÇÃO AGRÍCOLA

### II — Outras culturas

### Quantidade e valor da produção — 1956

| Produto | Unidade de referência | Quantidade | Valor Cr$ |
|---|---|---|---|
| Fava | Kg | 1 958 000 | 6 516 000 |
| Fumo em fôlha | Kg | 1 559 000 | 29 799 000 |
| Mamona | Kg | 1 118 000 | 1 977 000 |
| Cebola | Kg | 55 000 | 907 000 |
| Banana | Cacho | 5 129 000 | 52 800 000 |
| Laranja | Fruto | 79 073 000 | 17 554 000 |

## PRODUÇÃO AGRÍCOLA

### III — População Pecuária

### Principais municípios criadores

### a) Bovinos — 1956

| Município | N. de cabeças existentes | Valor Cr$ |
|---|---|---|
| Axixá | 90 000 | 162 000 000 |
| Caxias | 55 070 | 121 154 000 |
| Pinheiro | 43 000 | 86 000 000 |
| Grajaú | 40 000 | 43 000 000 |
| Viana | 39 000 | 78 000 000 |
| Loreto | 37 000 | 36 005 000 |
| Alto Parnaíba | 36 000 | 36 000 000 |
| Arari | 36 000 | 64 800 000 |
| Santa Helena | 35 000 | 70 000 000 |
| Coroatá | 34 000 | 102 132 000 |
| Outros municípios | 924 593 | 1 520 367 000 |
| ESTADO | 1 369 663 | 2 324 458 000 |

### b) Suinos — 1956

| Município | N.º de cabeças existentes | Valor Cr$ |
|---|---|---|
| Coroatá | 201 327 | 201 327 000 |
| Codó | 200 000 | 10 000 000 |
| Pedreiras | 100 000 | 6 000 000 |
| Loreto | 87 200 | 43 600 000 |
| Mirador | 80 000 | 24 000 000 |
| Pirapemas | 78 625 | 8 000 000 |
| Vargem Grande | 68 000 | 20 400 000 |
| Barra do Corda | 60 000 | 18 000 000 |
| Carolina | 60 000 | 12 000 000 |
| Penalva | 60 000 | 21 000 000 |
| Outros municípios | 1 423 000 | 632 801 500 |
| ESTADO | 2 418 152 | 997 128 500 |

## Principais municípios criadores

### c) Equinos — 1956

| Município | N.º de cabeças existentes | Valor Cr$ |
|---|---|---|
| Santa Helena | 20 000 | 32 000 000 |
| Pinheiro | 18 000 | 21 600 000 |
| Loreto | 9 200 | 7 360 000 |
| São Bento | 7 600 | 13 680 000 |
| Carolina | 6 800 | 10 200 000 |
| Grajaú | 6 200 | 9 300 000 |
| Corcatá | 5 713 | 17 139 000 |
| Viana | 5 000 | 5 000 000 |
| Balsas | 4 300 | 5 590 000 |
| Cajapió | 4 100 | 12 300 000 |
| Outros municípios | 129 598 | 257 955 500 |
| ESTADO | 216 511 | 392 214 500 |

### d) Muares — 1956

| Município | N.º de cabeças existentes | Valor Cr$ |
|---|---|---|
| Morros | 3 600 | 14 400 000 |
| Pinheiro | 3 500 | 8 750 000 |
| Vitorino Freire | 3 000 | 24 000 000 |
| Chapadinha | 3 000 | 9 000 000 |
| Caxias | 2 696 | 7 548 800 |
| Parnarama | 2 400 | 9 600 000 |
| Pastos Bons | 2 150 | 7 525 000 |
| Carolina | 2 100 | 6 300 000 |
| Pedreiras | 2 000 | 5 000 000 |
| Passagem Franca | 1 800 | 4 140 000 |
| Outros municípios | 44 682 | 138 233 000 |
| ESTADO | 70 928 | 234 496 800 |

### e) Asininos — 1956

| Município | N.º de cabeças existentes | Valor Cr$ |
|---|---|---|
| Loreto | 6 400 | 5 760 000 |
| Passagem Franca | 4 100 | 3 280 000 |
| Codó | 3 500 | 3 500 000 |
| Pastos Bons | 3 300 | 2 310 000 |
| Balsas | 3 200 | 2 240 000 |
| Carolina | 3 000 | 4 500 000 |
| Chapadinha | 2 500 | 2 000 000 |
| Timon | 2 200 | 1 320 000 |
| Barão de Grajaú | 2 100 | 1 050 000 |
| Outros municípios | 56 756 | 61 632 200 |
| ESTADO | 87 056 | 87 592 000 |

## Principais municipios criadores

### f) Caprinos — 1956

| Município | N.º de cabeças existentes | Valor Cr$ |
|---|---|---|
| Nova Iorque | 46 000 | 3 450 000 |
| Loreto | 43 100 | 3 879 000 |
| Chapadinha | 20 000 | 2 400 000 |
| Pamarama | 18 900 | 2 457 000 |
| Passagem Franca | 14 000 | 1 120 000 |
| Pinheiro | 12 500 | 2 500 000 |
| Vargem Grande | 12 500 | 625 000 |
| Codó | 12 000 | 1 800 000 |
| Timon | 11 100 | 1 110 000 |
| S. Francisco do Maranhão | 11 000 | 1 000 000 |
| Outros municípios | 237 167 | 27 865 330 |
| ESTADO | 438 267 | 48 206 330 |

### g) Ovinos — 1956

| Município | N.o de cabeças existentes | Valor Cr$ |
|---|---|---|
| Loreto | 25 300 | 2 530 000 |
| Presidente Dutra | 6 000 | 600 000 |
| Barão de Grajaú | 6 300 | 693 000 |
| Barreirinhas | 5 800 | 580 000 |
| Caxias | 5 360 | 911 200 |
| Araióses | 5 000 | 750 000 |
| S. Francisco do Maranhão | 5 000 | 500 000 |
| Nova Iorque | 5 000 | 375 000 |
| Codó | 5 000 | 1 250 000 |
| Grajaú | 3 800 | 380 000 |
| Outros municípios | 108 894 | 38 224 700 |
| ESTADO | 181 454 | 46 793 900 |

## PRODUÇÃO AGRÍCOLA

### III — População Pecuária

### 2 — Efetivos no quinquênio 1952/1956

#### a) Quantidade

| ESPÉCIES | ANOS | | | | |
|---|---|---|---|---|---|
| | 1952 | 1953 | 1954 | 1955 | 1956 |
| Bovinos | 1 108 860 | 1 159 740 | 1.187 140 | 1 252 306 | 1 369 663 |
| Eqüinos | 175 570 | 190 600 | 195 550 | 198.941 | 216 511 |
| Asininos | 64 682 | 68 630 | 75 085 | 82 415 | .87 056 |
| Muares | 74 364 | 77 280 | 59 860 | 69 400 | 70 928 |
| Suínos | 1 618 780 | 1 870 100 | 2 021 000 | .2 443 098 | 2 418 152 |
| Ovinos | 125 416 | 138 790 | 153 120 | 166 629 | 181 454 |
| Caprinos | 318 325 | 332 980 | 364 000 | 379 846 | 433 267 |

2 — Efetivos no quinquenio 1952/1656

b) — valor

| ESPÉCIES | ANOS | | | | |
|---|---|---|---|---|---|
| | 1952 | 1953 | 1954 | 1955 | 1956 |
| Bovinos | 689 375 150 | 918 518 000 | 1 446 320 000 | 1 770 493 000 | 2 324 458 000 |
| Eqüinos | 143 483 000 | 177 335 000 | 232 738 000 | 285 712 800 | 392 124 500 |
| Asininos | .35 627 300 | 46 724 000 | 57 152 500 | 68 984 350 | 87 592 200 |
| Equinos | 175 570 | 195 600 | 117 039 000 | 159 612 600 | 234 496 800 |
| Suínos | 354.147 850 | 526 809 300 | 759 235 000 | 1 082 064 600 | 997 128 500 |
| Ovinos | 8 386 650 | 11 580 400 | 16 630 100 | 19 721 410 | 46 793 900 |
| Caprinos | 17.318 300 | 26 014 900 | 31 276 000 | 41 627 200 | 48.206 330 |

# PRODUÇÃO INDUSTRIAL

## I — Registro Industrial - 1956

### 1 — Número de estabelecimentos, operários e valor da produção, segundo os municípios

| Município | Número de estabelecimentos | Operários ocupados M. mensal | Valor da produção Cr$ |
|---|---|---|---|
| Alcântara | 37 | 107 | 1 277 500 |
| Alto Parnaíba | 158 | 397 | 1 817 530 |
| Amarante do Maranhão | 36 | 102 | 1 065 500 |
| Anajatuba | 68 | 155 | 2.930 520 |
| Araioses | 408 | 1 235 | 43 620 250 |
| Arari | 107 | 236 | 3 776 000 |
| Axixá | 19 | 39 | 994 150 |
| Babaçal | 83 | 331 | 80 178 300 |
| Balsas | 128 | 442 | 5 028 860 |
| Barão de Grajaú | 103 | 269 | 21 454 839 |
| Barra do Corda | 79 | 222 | 13 198 900 |
| Barreirinhas | 236 | 1 110 | 7 651 370 |
| Benedito Leite | 135 | 321 | 411 300 |
| Bequimão | 30 | 81 | 2 411 795 |
| Breje | 145 | 553 | 5 862 450 |
| Buriti | 181 | 479 | 3 944 995 |
| Buriti-Bravo | 153 | 331 | 2 453 610 |
| Cajapió | 11 | 32 | 831 960 |
| Cajari | 136 | 256 | 1 096 130 |
| Cândido Mendes | 24 | 80 | 784 200 |
| Cantanhêde | 108 | 23 | 2 150 000 |
| Carolina | 53 | 181 | 5 056 356 |
| Carutapera | 139 | 530 | 6 668 185 |
| Caxias | 167 | 912 | 46 674 046 |
| Chapadinha | 418 | 1 640 | 7 848 250 |
| Codó | 68 | 551 | 54 533 633 |
| Coelho Neto | 71 | 242 | 3 183 500 |
| Colinas | 62 | 142 | 1 776 500 |
| Coroatá | 487 | 1 499 | 54.531 473 |
| Cururupu | 130 | 432 | 14 953 330 |

| Município | Número de estabelecimentos | Operários ocupados M. mensal | Valor da produção Cr$ |
|---|---|---|---|
| Dom Pedro | 43 | 138 | 6 566.080 |
| Duque Bacelar | 45 | 150 | 3 265 610 |
| Esperantinópolis | 32 | 102 | 8 114 990 |
| Grajaú | 54 | 146 | 2 690.711 |
| Guimarães | 714 | 419 | 4 114 220 |
| Humberto de Campos | 177 | 536 | 9 030 061 |
| Icatú | 143 | 356 | 3 780.226 |
| Imperatriz | 381 | 1 166 | 1 805 368 |
| Ipixuna | 148 | 437 | 10 435.481 |
| Itapecuru Mirim | 364 | 125 | 27 943 750 |
| Lago da Pedra | 37 | 131 | 931.050 |
| Loreto | 76 | 286 | 984 416 |
| Magalhães de Almeida | 85 | 217 | 2 203 500 |
| Matinha | 106 | 297 | 3 937 560 |
| Matões | 68 | 199 | 1 085 100 |
| Mirador | 171 | 551 | 1 828 230 |
| Monção | 40 | 95 | 2 305 300 |
| Montes Altos | 139 | 437 | 862 200 |
| Morros | 73 | 151 | 14 568 594 |
| Nova Iorque | 170 | 582 | 1 068 050 |
| Paraibano | 72 | 275 | 1 347 614 |
| Parnarama | 67 | 112 | 3 012 342 |
| Passagem Franca | 160 | 617 | 4 349 328 |
| Pastos Bons | 176 | 390 | 1 779.800 |
| Pedreiras | 233 | 780 | 140 232 256 |
| Penalva | 591 | 1 760 | 8 403 250 |
| Peri-Mirim | 103 | 263 | 3 673 950 |
| Pindaré-Mirim | 43 | 141 | 22 094 400 |
| Pinheiro | 264 | 737 | 12 976 034 |
| Pirapemas | 78 | 165 | 4 363 900 |
| Pôrto Franco | 32 | 98 | 4 955 000 |
| Presidente Dutra | 48 | 119 | 1 261 736 |
| Presidente Vargas | 5 | 15 | 752 200 |
| Primeira Cruz | 370 | 1 186 | 8 837 650 |
| Riachão | 153 | 501 | 1 566 211 |
| Ribamar | 103 | 335 | 3 662 703 |
| Rosário | 112 | 319 | 23 173 000 |
| Sambaíba | 35 | 121 | 217 650 |
| Santa Helena | 79 | 189 | 1 870 100 |
| Santa Quitéria do Maranhão | 238 | 924 | 2 429 550 |
| São Benedito do Rio Prêto | 155 | 466 | 3 259 900 |
| São Bento | 72 | 246 | 4 214 800 |
| São Bernardo | 225 | 618 | 4 851 950 |
| São Domingos do Maranhão | 58 | 153 | 12 029 130 |
| São Francisco do Maranhão | 101 | 1 132 | 1 618 320 |
| São João dos Patos | 464 | 1 054 | 32 496 098 |
| São Luís | 240 | 3 887 | 796 681 906 |
| S. Raimundo das Mangabeiras | 58 | 206 | 1 222 950 |
| São Vicente Férrer | 282 | 958 | 5 468 750 |
| Timbiras | 32 | 192 | 4 825 300 |
| Timon | 83 | 279 | 6 356 850 |
| Tuntum | 46 | 120 | 2 157 750 |
| Turiaçu | 49 | 141 | 3 679 840 |
| Tutóia | 235 | 756 | 8 803 384 |
| Urbano Santos | 72 | 265 | 4 187 500 |
| Vargem Grande | 181 | 456 | 4 936 200 |
| Viana | 175 | 527 | 11 757 950 |
| Vitória do Mearim | 205 | 45 | 11 156 300 |
| Vitorino Freire | 59 | 239 | 32 217.357 |
| ESTADO | 12 195 | 40.448 | 1 713 907 352 |

# PRODUÇÃO INDUSTRIAL

## I — Registro Industrial — 1956

### 2 — Operários e valôr da produção, segundo as grandes classes de indústria

| Classe de Indústria | TODOS OS INFORMANTES | | |
|---|---|---|---|
| | Número de estabelecimentos | Operários ocupados M. mensal | Valor da produção Cr$ |
| Extrativa de produtos minerais | 80 | 580 | 9 087.289 |
| Extrativa de produtos vegetais | 533 | 1.927 | .19 477.475 |
| Transf. de minerais não metálicos | 289 | 758 | 20 263 015 |
| Metalúrgicas | 2 | 9 | 2 364 692 |
| Indústria da construção e montagem de material de transporte | 1 | 4 | 160.000 |
| Madeiras | 40 | 151 | .15 147 812 |
| Mobiliário | 5 | 28 | 2 479 734 |
| Papel e papelão | 1 | 9 | 1.112 699 |
| Indústria da borracha | 1 | 1 | 60.000 |
| Couros, peles e produtos similares | 29 | 124 | 22 190 330 |
| Químicas farmacêuticas | 41 | 201 | 164 414.537 |
| Textil | 90 | 3.691 | 493 391 821 |
| Vestuário, calçados e artf. de tecidos | 43 | 138 | 6 898 336 |
| Produtos alimentares | 9 456 | .27 834 | 812 845 667 |
| Bebidas | 1.435 | 4 403 | 82 134 993 |
| Fumo | 15 | 56 | 1 601 725 |
| Editoriais e gráficas | 15 | 201 | 17 964 727 |
| Diversos | 5 | 62 | 8.381 163 |
| Construção civil | 2 | 39 | 3 758 678 |
| Utilidade pública | 62 | 222 | 30 178.739 |
| TOTAL | 12 195 | 40 448 | 1 713 907 352 |

# PRODUÇÃO INDUSTRIAL

## II — Indústria de Produtos Alimentares

### Gado abatido nos matadouros municipais e postos de matança

### o) Bovinos e Suinos

### 1956

| Municipio e Zona Fisiográfica | BOVINOS | | | SUINOS | | |
|---|---|---|---|---|---|---|
| | N.º de cabeças abatidas | Produção de carne | | N.º de cabeças abatidas | Produção carne e toucinho | |
| | | Quantidade (kg) | Valor Cr$ | | Quantidade (kg) | Valor (Cr$) |
| LITORAL NORDESTE | 1 724 | 231 700 | 2 844 138 | 5 393 | 201 696 | 2 933 406 |
| Araioses | 198 | 14 580 | 221 305 | 475 | 13 457 | 202.290 |
| Axixá | 96 | 12 960 | 223 560 | 130 | 5 360 | 101 081 |
| Barreirinhas | 556 | 75 060 | 850 824 | 1 560 | 49 924 | 633 440 |
| Humberto de Campos | 172 | 22 310 | 251 342 | 646 | 25 666 | 357 473 |
| Icatú | 77 | 10 395 | 106 320 | 555 | 24 272 | 435 229 |
| Morros | 93 | 12 555 | 200 448 | 365 | 12 614 | 212 404 |
| Primeira Cruz | 270 | 36 320 | 425 830 | 1 536 | 46 476 | 624 053 |
| Tutoia | 352 | 47 520 | 504 009 | 631 | 23 437 | 366 436 |

## a) Bovinos ê Suinos

### 1956

| Município e Zona Fisiográfica | BOVINOS | | | SUINOS | | |
|---|---|---|---|---|---|---|
| | N.º de cabeças abatidas | Produção de carne | | N.º de cabeças abatidas | Produção carne e toucinho | |
| | | Quantidade (kg) | Valor (Cr$) | | Quantidade (kg) | Valor (Cs$) |
| BAIXO PARNAÍBA | 3 232 | 436 329 | 4 953 960 | 7 351 | 298 769 | 2 670 195 |
| Brejo | 679 | 91 665 | 1 047 492 | 1 501 | 41 053 | 565 913 |
| Buriti | 601 | 81 135 | 856 656 | 985 | 31 745 | 382 255 |
| Chapadinha | 694 | 93 690 | 1 141 803 | 872 | 31 613 | 483 389 |
| Coelho Neto | 243 | 32 805 | 421 200 | 1 192 | 27 740 | 339 121 |
| Duque Bacelar | 218 | 29 430 | 348 624 | 1 072 | 24 153 | 288 603 |
| Magalhães de Almeida | 192 | 25 920 | 283 635 | 355 | 10 758 | 131 969 |
| Sta. Quitéria do Maranhão | 293 | 39.555 | 383 130 | 768 | 22 165 | 244 334 |
| São Bernardo | 169 | 22 815 | 249 480 | 284 | 8 488 | 100 893 |
| Urbano Santos | 143 | 19 305 | 221 940 | 822. | 11 049 | 133 718 |
| ITAPECURU | 11 776 | 1 512 345 | 21 833 891 | 15 105 | 514 076 | 3 259 900 |
| Buriti | 326 | 44 010 | 525 528 | 942 | 37 321 | 443 969 |
| Cantanhêde | 570 | 76 950 | 1 136 700 | 1 067 | 36 804 | 558 513 |
| Caxias | 2 431 | 328 185 | 5 198 256 | 2 564 | 103 910 | 2 156 347 |
| Codó | 1 631 | 220 185 | 1 957 122 | 1 072 | 36 141 | 445 073 |
| Colinas | 239 | 44 985 | 562 313 | 272 | 11 463 | 160 607 |
| Coroatá | 2 728 | 312 315 | 5 288 688 | 2 919 | 74 301 | 1 295 562 |
| Dom Pedro | 453 | 60 635 | 1 070 460 | 682 | 26 028 | 442 329 |
| Itapecuru-Mirim | 762 | 102 870 | 1 656 531 | 1 296 | 39 154 | 592 536 |
| Passagem Franca | 431 | 53 185 | 730 431 | 641 | 21 667 | 252 355 |
| Pirapemas | 694 | 77 440 | 1 127 072 | 1 121 | 28 578 | 467 867 |
| S. Benedito do Rio Prêto. | 149 | 20 115 | 241 380 | 150 | 6 232 | 89 107 |
| S. Domingos do Maranhão | 373 | 50 355 | 704 970 | 1 122 | 50 490 | 697 323 |
| Timbiras | 320 | 43 200 | 648 000 | 535 | 18 710 | 311 759 |
| Vargem Grande | 569 | 72 915 | 986 440 | 722 | 23 277 | 346 557 |
| MÉDIO PARNAÍBA | 3 911 | 527 985 | 7 315 448 | 7 315 | 254 513 | 3 817 063 |
| Barão de Grajaú | 280 | 37 800 | 525 420 | 582 | 22 120 | 301 687 |
| Matões | 240 | 32 400 | 453 600 | 836 | 32 551 | 460 233 |
| Parnarama | 667 | 90 045 | 1 088 033 | 1 424 | 41 732 | 529 626 |
| S. Francisco do Maranhão | 811 | 109 485 | 1 276 587 | 872 | 30 915 | 466 401 |
| São João dos Patos | 608 | 82 080 | 871 560 | 1 239 | 33 703 | 438 228 |
| Timon | 1 305. | 176.175 | 3 100 248 | 2 362 | 93 492 | 1 530 888 |
| LITORAL NORTE | 25 118 | 3 426 282 | 68 072 472 | 6 799 | 240 861 | 4 243 328 |
| Alcântara | 105 | 14 175 | 246 564 | 685 | 21 539 | 413 004 |
| Bequimão | 67 | 9 045 | 198 540 | 215 | 9 675 | 145 770 |
| Cururupu | 308 | 41 580 | 482 760 | 726 | 32 670 | 447 825 |
| Guimarães | 259 | 34 965 | 485 352 | 582 | 21 676 | 345 675 |
| Ribamar | 723 | 97 605 | 1 948 360 | 2 300 | 81 300 | 475 580 |
| São Luís | 23 656 | 3 223 912 | 64 809 396 | 2 291 | 74 002 | 1 415 474 |
| BAIXADA | 9 677 | 1 299 535 | 16 799 084 | 24 441 | 764 847 | 11 256 535 |
| Anajatuba | 106 | 14 310 | 193 158 | 684 | 22 560 | 383 482 |
| Cajapió | 413 | 55 755 | 647 244 | 1 850 | 62 752 | 1 187 222 |
| Cajari | 119 | 16 065 | 216 500 | 375 | 16 875 | 254 744 |
| Matinha | 208 | 28 080 | 388 584 | 337 | 15 165 | 217 067 |
| Penalva | 270 | 36 450 | 614 142 | 2 499 | 93 360 | 1 494 443 |
| Peri-Mirim | 214 | 28 890 | 346 356 | 1 027 | 28 455 | 436 844 |
| Pinheiro | 3 213 | 433 755 | 5 159 052 | 5 807 | 154 052 | 2 162 499 |
| Rosário | 1 061 | 143 235 | 2 341 359 | 2 512 | 64 681 | 1 037 749 |
| Santa Helena | 675 | 90 800 | 1 040 808 | 6 161 | 172 683 | 2 098 818 |
| Sáo Bento | 538 | 72 630 | 964 656 | 987 | 14 415 | 824 360 |
| S. Vicente Férrer | 1 471 | 193 585 | 2 306 880 | 1 464 | 53 892 | 690 333 |
| Viana | 1 389 | 181 080 | 2 590 345 | 743 | 29 957 | 585 025 |

## a) Bovinos e Suinos

### 1956

| Município e Zona Fisiográfica | BOVINOS | | | SUINOS | | |
|---|---|---|---|---|---|---|
| | N.o de cabeças abatidas | Produção de carne | | N.o de cabeças abatidas | Produção carne e toucinho | |
| | | Quantidade (kg) | Valor (Cr$) | | Quantidade (kg) | Valor (Cr$) |
| BAIXO MEARIM | 8 358 | 1.128 200 | 19 451 889 | 13 146 | 696 246 | 11 256 924 |
| Arari | 1.520 | 205 070 | 3 074 010 | 1 318 | 59 747 | 975 161 |
| Bacabal | 1 473 | 198 855 | 4 076 528 | 4 572 | 137 705 | 2 230 960 |
| Ipixuna | 652 | 88 020 | 1 364 310 | 463 | 20 835 | 323 174 |
| Lago da Pedra | 180 | 24 300 | 473 324 | 1 730 | 41 725 | 604 512 |
| Pedreiras | 2 132 | 287 820 | 5 331 623 | 7 256 | 299 629 | 4 863 973 |
| Vitória do Mearim | 1 334 | 180 090 | 2 611 306 | 2 165 | 87 620 | 1 438 200 |
| Vitorino Freire | 1 067 | 144 045 | 2 520 788 | 1 244 | 59 185 | 762 944 |
| ALTO MEARIM | 3 947 | 511 460 | 5 405 378 | 6 497 | 244 487 | 3 944 384 |
| Amarante do Maranhão | 206 | 27 810 | 267 570 | 466 | 20 570 | 240 317 |
| Barra do Corda | 672 | 90 720 | 1 202 554 | 1 910 | 64 397 | 847 513 |
| Esperantinópolis | 84 | 11 340 | 124 740 | 516 | 13 110 | 189 989 |
| Grajaú | 1 544 | 188 810 | 1 658 980 | 1 138 | 41 442 | 405 561 |
| Mirador | 834 | 110 835 | 1 188 093 | 1 114 | 34 599 | 472 363 |
| Presidente Dutra | 259 | 34 965 | 417 325 | 622 | 30 690 | 404 620 |
| Tuntum | 348 | 46 980 | 545 616 | 871 | 38 788 | 484 010 |
| ALTO PARNAÍBA | 6 522 | 872 995 | 9 502 020 | 7 303 | 234 618 | 2 999 395 |
| Alto Parnaíba | 747 | 100 845 | 860 004 | 570 | 13 366 | 154 869 |
| Balsas | 1 767 | 231 070 | 2 840 113 | 978 | 35 278 | 505 019 |
| Benedito Leite | 187 | 25 245 | 271 458 | 220 | 5 608 | 87 600 |
| Loreto | 695 | 93 825 | 915 948 | 1 037 | 34 566 | 399 269 |
| Nova Iorque | 223 | 30 105 | 295 920 | 993 | 23 225 | 315 191 |
| Paraibano | 342 | 46 170 | 596 687 | 699 | 23 426 | 329 507 |
| Pastos Bons | 519 | 70 065 | 839 700 | 968 | 25 985 | 323 424 |
| Riachão | 1 621 | 218 835 | 2 314 090 | 1 443 | 55 389 | 662 092 |
| Sambaiba | 152 | 20 520 | 205 200 | 116 | 5 220 | 66 801 |
| S. Raimundo das Mangabeiras | 269 | 36 315 | 362 880 | 279 | 12 555 | 145 612 |
| GURUPÍ | 894 | 113 350 | 1 572 694 | 3 778 | 106 148 | 1 529 400 |
| Cândido Mendes | 353 | 47 525 | 606 269 | 776 | 34 920 | 847 904 |
| Carutapera | 337 | 43 545 | 657 209 | 2 301 | 43 225 | 628 244 |
| Turiaçu | 204 | 27 280 | 309 216 | 701 | 27 993 | 413 252 |
| PINDARÉ | 1 023 | 138 105 | 2 030 265 | 1 590 | 68 109 | 1 122 039 |
| Monção | 144 | 19 440 | 267 300 | 503 | 19 194 | 319 997 |
| Pindaré-Mirim | 879 | 118 665 | 1 762 965 | 1 087 | 48 915 | 802 042 |
| TOCANTINS | 5 096 | 687 960 | 7 615 256 | 5 103 | 173 247 | 2 608 506 |
| Carolina | 2 044 | 275 940 | 3 296 363 | 2 022 | 75 417 | 1 328 907 |
| Imperatriz | 1 035 | 139 725 | 1 553 850 | 1 103 | 37 613 | 512 243 |
| Montes Altos | 594 | 80 190 | 751 707 | 827 | 25 486 | 267 384 |
| Porto Franco | 1.236 | 166 860 | 1 733 724 | 937 | 26 292 | 383 251 |
| Presidente Vargas | 187 | 25 245 | 279 612 | 209 | 8 443 | 116 715 |
| ESTADO | 81.278 | 10 891 337 | 167 396 475 | 109 326 | 3 707 617 | 55 741 075 |

# PRODUÇÃO INDUSTRIAL

## II — Indústria de Produtos Alimentares

### Gado abatido nos matadouros municipais e postos de matança

### b) Ovinos e Caprinos

### 1956

| Município e Zona Fisiográfica | OVINOS | | | CAPRINOS | | |
|---|---|---|---|---|---|---|
| | N.o de cabeças abatidas | Produção de carne | | N.o de cabeças abatidas | Produção de carne | |
| | | Quantidade (kg) | Valor (Cr$) | | Quantidade (kg) | Valor (Cr$) |
| LITORAL NORDESTE | 1 110 | 13 320 | 131 008 | 984 | 9 840 | 96 267 |
| Araioses | 200 | 2 400 | 27 206 | 200 | 2 000 | 18.832 |
| Axixá | — | — | — | 1 | 10 | 97 |
| Barreirinhas | 632 | 7 584 | 69 458 | 470 | 4 700 | 43 758 |
| Humberto de Campos | — | — | — | 21 | 210 | 2 520 |
| Icatú | 2 | 24 | 334 | 11 | 110 | 1 452 |
| Morros | — | — | — | — | — | — |
| Primeira Cruz | 12 | 144 | 1 224 | 53 | 530 | 6 336 |
| Tutoia | 264 | 3 168 | 32 736 | 228 | 2 280 | 23 272 |
| BAIXO PARNAÍBA | 818 | 9 816 | 101 585 | 2 879 | 28 790 | 309 456 |
| Brejo | — | — | — | 935 | 9 350 | 105 312 |
| Buriti | 153 | 1 896 | 19 037 | 610 | 6 100 | 64,868 |
| Chapadinha | 275 | 3 300 | 37 721 | 511 | 5 110 | 60 788 |
| Coelho Neto | 66 | 792 | 8 237 | 233 | 2 330 | 24 752 |
| Duque Bacelar | 37 | 444 | 3 907 | 191 | 1 910 | 16 806 |
| Magalhães de Almeida | 61 | 732 | 7.207 | 89 | 890 | 7,940 |
| Sta. Quitéria do Maranhão | 132 | 2 184 | 20 856 | 223 | 2 230 | 21 580 |
| São Bernardo | 38 | 456 | 4 514 | 68 | 660 | 5 920 |
| Urbano Santos | 1 | 12 | 106 | 16 | 160 | 1 408 |
| ITAPECURU | 1 059 | 12 708 | 169 809 | 3 336 | 33 360 | 428,730 |
| Buriti Bravo | — | — | — | 285 | 2 850 | 32 320 |
| Cantanhêde | 215 | 2.580 | 35 568 | 244 | 2 440 | 33 060 |
| Carias | 280 | 3 360 | 50 419 | 326 | 3 260 | 48 763 |
| Cedó | 42 | 504 | 5 746 | 338 | 3 380 | 25 193 |
| Colinas | 29 | 348 | 4 350 | 17 | 170 | 2 125 |
| Coroatá | 114 | 1.368 | 22 292 | 761 | 7 610 | 125,17. |
| Dom Pedro | 8 | 96 | 1 094 | 61 | 610 | 6 709 |
| Itapecuru - Mirim | 99 | 1 188 | 13 543 | 194 | 1 940 | 23 728 |
| Passagem Franca | 80 | 960 | 8 664 | 360 | 3 600 | 33 160 |
| Pirapemas | 42 | 504 | 7 258 | 365 | 3 650 | 52 896 |
| S. Benedito do Rio Prêto | — | — | — | — | — | — |
| S. Domingos do Maranhão | 61 | 732 | 8 052 | 123 | 1 230 | 13 530 |
| Timbiras | 41. | 492. | 6 372 | 134 | 1 340 | 17 790 |
| Vargem Grande | 48 | 576 | 6 451 | 128 | 1 280 | 14 336 |
| MÉDIO PARNAÍBA | 1.238. | .14 856 | 137 479 | 3 938 | 39.380 | 419 849 |
| Barão de Grajaú | 43 | 516 | 4 128 | 98 | 980 | 8 700 |
| Matões | — | — | — | 401 | 4 010 | 51 352 |
| Parnarama | 38 | 456. | 5 580 | 1 082 | 10 820 | 111 275 |
| S. Franc. do Maranhão | 654 | 7 848. | 76 214 | 725 | 7 250 | 61 986 |
| S. João dos Patos | 485 | 5 820 | 48 792 | 794 | 7 940 | 69 489 |
| Timon | 18 | 216 | 2 765 | 838 | 8 380 | 117 056 |
| LITORAL NORTE | 50 | 600 | 11 952 | 50 | 500 | 9 640 |
| Alcântara | 1. | 12 | 192 | 9 | 90 | 1 440 |
| Bequimão | — | — | — | — | — | — |
| Cururupu | 3 | 36 | 720 | 7 | 70 | 1 400 |

## b) Ovinos e Caprinos
## 1956

| Município e Zona Fisiográfica | OVINOS | | | CAPRINOS | | |
|---|---|---|---|---|---|---|
| | N.º de cabeças abatidas | Produção de carne | | N.º de cabeças abatidas | Produção de carne | |
| | | Quantidade (kg) | Valor (Cr$) | | Quantidade (kg) | Valor (Cr$) |
| Guimarães | — | — | — | — | — | — |
| Ribamar | 46 | 552 | 11 040 | 34 | 340 | 6 800 |
| São Luís | — | — | — | — | — | — |
| BAIXADA | 893 | 10 716 | 127 946 | 1 417 | 14 170 | 161 336 |
| Anajatuba | 2 | 24 | 254 | 10 | 100 | 1 050 |
| Cajapió | 81 | 972 | 10 670 | 115 | 1 150 | 12 298 |
| Cajari | 27 | 324 | 3 485 | 24 | 240 | 2 604 |
| Matinha | — | — | — | — | — | — |
| Penalva | 85 | 1 020 | 15 228 | 96 | 960 | 14 130 |
| Peri-Mirim | 100 | 1 200 | 13 075 | 173 | 1 730 | 13 883 |
| Pinheiro | 118 | 1 416 | 15 638 | 118 | 1 180 | 12 765 |
| Rosário | 126 | 1 512 | 24 808 | 149 | 1 490 | 24 244 |
| Santa Helena | 155 | 1 860 | 19 210 | 522 | 5 220 | 52 032 |
| Sáo Bento | — | — | — | — | — | — |
| São Vicente Férrer | 194 | 2 328 | 24 826 | 205 | 2 050 | 22 080 |
| Viana | 5 | 60 | 662 | 1 | 10 | 93 |
| BAIXO MEARIM | 1 113 | 13 356 | 208 156 | 2 476 | 24 760 | 371 343 |
| Arari | 69 | 828 | 13 298 | 215 | 2 150 | 25 953 |
| Bacabal | 565 | 6 780 | 111 192 | 875 | 8 750 | 145 965 |
| Ipixuna | — | — | — | — | — | — |
| Lago da Pedra | 14 | 168 | 2 150 | 78 | 780 | 9 934 |
| Pedreiras | 371 | 4 452 | 66 708 | 987 | 9 870 | 147 669 |
| Vitória do Mearim | 36 | 432 | 5 074 | 210 | 2 100 | 25 506 |
| Vitorino Freire | 58 | 696 | 9 784 | 111 | 1 110 | 16 275 |
| ALTO MEARIM | 742 | 8 904 | 85 519 | 1 280 | 13 800 | 138 486 |
| Amarante do Maranhão | 30 | 360 | 2 880 | 44 | 440 | 3 540 |
| Barra do Corda | 151 | 1 812 | 17 032 | 239 | 2 390 | 22 465 |
| Esperantinópolis | 35 | 420 | 6 300 | 126 | 1 260 | 19 900 |
| Grajaú | 237 | 2 844 | 22 752 | 289 | 2 890 | 23 120 |
| Mirador | 129 | 1 548 | 15 242 | 347 | 3 470 | 33 572 |
| Presidente Dutra | 40 | 480 | 5 242 | 81 | 810 | 8 784 |
| Tuntum | 120 | 1 440 | 16 071 | 254 | 2 540 | 23 104 |
| ALTO PARNAIBA | 2 057 | 24 684 | 227 175 | 4 026 | 40 260 | 359 419 |
| Alto Parnaíba | 76 | 912 | 7 823 | 83 | 830 | 7 221 |
| Balsas | 529 | 6 348 | 72 950 | 659 | 6 590 | 78 032 |
| Benedito Leite | 81 | 972 | 9 000 | 271 | 2 710 | 24 800 |
| Loreto | 679 | 8 148 | 67 632 | 1 077 | 10 770 | 89 960 |
| Nova Iorque | 204 | 2.448 | 18 086 | 658 | 6 580 | 49 856 |
| Paraibano | 121 | 1 452 | 14 995 | 148 | 1 480 | 15 216 |
| Pastos Bons | 86 | 1 032 | 9 720 | 327 | 3 270 | 30 686 |
| Riachão | 235 | 2 820 | 23 663 | 570 | 5 700 | 47 720 |
| Sambaiba | 24 | 288 | 2 266 | 137 | 1 370 | 10 480 |
| S. Raimundo das Mangabeiras | 22 | 264 | 2 035 | 96 | 960 | 7 424 |
| GURUPI | 1 | 12 | 204 | 196 | 1 960 | 24 432 |
| Cândido Mendes | — | — | — | 21 | 210 | 2 896 |
| Carutapera | 1 | 12 | 204 | 169 | 1 690 | 20 334 |
| Turiaçu | — | — | — | 6 | 60 | 700 |
| PINDARÉ | 10 | 120 | 2 160 | 35 | 350 | 6 600 |
| Monção | — | — | — | 6 | 60 | 1 200 |
| Pindaré Mirim | 10 | 120 | 2 160 | 29 | 290 | 5 490 |

## b) Ovinos e Caprinos

### 1956

| Município e Zona Fisiográfica | OVINOS | | | OVINOS | | |
|---|---|---|---|---|---|---|
| | N.o de cabeças abatidas | Produção de carne | | N.o de cabeças abatidas | Produção de carne | |
| | | Quantidade (kg) | Valor (Cr$) | | Quantidade (kg) | Valor (Cr$) |
| TOCANTINS | 811 | 9 732 | 115 715 | 1 024 | 10 240 | 123 831 |
| Carolina | 373 | 4 476 | 52 715 | 584 | 5 840 | 71 091 |
| Imperatriz | — | — | — | — | — | — |
| Montes Altos | — | — | — | — | — | — |
| Porto Franco | 433 | 5 196 | 62 352 | 435 | 4 350 | 52 200 |
| Presidente Vargas | 5 | 60 | 648 | 5 | 50 | 540 |
| ESTADO | 9 902 | 118 824 | 1 318 708 | 21 741 | 217 410 | 2 449 409 |

# MEIOS DE TRANSPORTES

## I — Estrada de Ferro — São Luís Teresiua

### 1 — Extensão da rêde em tráfego e localidades servidas

| Percurso | CARACTERISTICAS DOS PONTOS DE PARADAS | | | | |
|---|---|---|---|---|---|
| | Categoria | Município | Altitude (m) | Distância do ponto inicial (km) | Preço das passagens (Cr$) |
| São Luís | E | São Luís | 4,50 | | |
| Araracanga | E | " | 19,50 | 19 | 7 |
| Piçarra | PF | " | 18,00 | 28 | 9 |
| Mandubé | E | " | 10,00 | 38 | 13 |
| Perizes | PF | Rosário | 7,00 | 57 | 20 |
| Rosário | E | " | 14,00 | 70 | 25 |
| Recurso | PF | " | 20,60 | 88 | 31 |
| Carema | E | " | 16,50 | 94 | 33 |
| Piroaba | PF | " | 31,00 | 99 | 35 |
| Kelrú | PF | Itapecuru | 20,60 | 108 | 39 |
| Itapecuru | E | " | 14,50 | 127 | 44 |
| Itapiracó | PF | Cantanhede | 19,00 | 146 | 49 |
| Cantanhede | E | " | 26,00 | 159 | 54 |
| Cachimbos | PF | " | 23,00 | 170 | 57 |
| Pirapemas | E | Pirapemas | 32,00 | 182 | 62 |
| Balaiada | PF | Corcatá | 27,00 | 201 | 67 |
| Papoula | P | " | — | 207 | 78 |
| Corcatá | E | " | 34 30 | 237 | 76 |
| Piririguá | PF | Timbiras | 35,00 | 258 | 83 |
| Timbiras | E | " | 36,00 | 266 | 32 |
| Codó | E | Codó | 49,00 | 290 | 92 |
| Jacama | PF | " | 68,00 | 302 | 96 |
| Côcos | PF | " | 63,30 | 318 | 99 |
| Babaçu | E | " | 64,00 | 341 | 102 |
| Iacina | E | Caxias | 63,50 | 341 | 104 |
| Caxias | E | " | 63,00 | 373 | 113 |
| Dias Carneiro | PF | " | 111,80 | 387 | 115 |
| Cristino Cruz | E | " | 79,00 | 407 | 121 |
| Aarão Reis | E | Timon | 87,30 | 418 | 123 |
| Urichoca | PF | " | 65,30 | 441 | 127 |
| Timon | E | " | 61,00 | 448 | 130 |
| Teresina | E | Teresina (Pi) | 81,30 | 453 | 131 |

# MEIOS DE TRANSPORTES

## I — Estrada de Ferro São Luís — Teresina
## 2 — Ramal — Coroatá - Pedreiras (em construção)

| Percurso | CARACTERISTICAS DOS PONTOS DE PARADAS | | | | |
|---|---|---|---|---|---|
| | Categoria | Município | Altitude (m) | Distância do ponto inicial (km) | Preços das passagens (Cr$) |
| Coroatá | E | Coroata | 34,30 | — | — |
| Freire de Carvalho | — | " | — | , 17 | — |
| Peritoró | — | " | — | 37 | — |
| Independência | — | " | — | 50 | — |
| Lima Campos | — | Pedreiras | — | 70 | — |
| Pedreiras | — | " | — | 83 | — |

Convenções : — E - estação, P - parada, PF - pôsto - telefônico

## I -- Estrada de Ferro São Luís -- Terezina
## 3 -- Locomotivas, carros e passageiros transportados

| DISCRIMINAÇÃO | | 1952 | 1953 | 1954 | 1955 | 1956 |
|---|---|---|---|---|---|---|
| Extensão das linhas (km) | | 453 | 453 | 453 | 453 | 453 |
| Locomotivas | | 36 | 36 | 36 | 36 | 36 |
| Carros em tráfego | Especiais | — | — | — | — | — |
| | Para passageiros | 12 | 11 | 9 | 10 | 12 |
| | Para carga | 55 | 57 | 69 | 55 | 61 |
| | Mistos | — | — | — | — | — |
| | Total | 67 | 69 | 78 | 65 | 73 |
| Pessoal empregado | Direção e administração | 206 | 203 | 299 | 225 | 253 |
| | Subalterno | 1411 | 1427 | 1489 | 1366 | 1364 |
| | Total | 1617 | 1635 | 1788 | 1591 | 1617 |
| Passageiros transportados (milhares) | | 157 | 226 | 205 | 173 | 164 |

# MEIOS DE TRANSPORTES

## II — RODOVIAÇÃO

### 1 — Emprêsas ou serviços de transporte

### a) número e veículos empregados

| ANO | Número de emprêsas sediadas no Unidade Federação | Número de Veículos Emprehados | | | | | | | | | Segundo o combustível | | |
|---|---|---|---|---|---|---|---|---|---|---|---|---|---|
| | | Total | Segundo a Espécie | | | | | Mistos | Autos Socorro | | | | |
| | | | Para passageiros | | Para carga | | | | | | | | |
| | | | Ônibus | Outros | Caminhões | Reboque | Outros | | | | Gasolina | Óleo | Outros |
| 1950 | 57 | 77 | 58 | 4 | 12 | — | — | 3 | — | | 72 | 5 | — |
| 1951 | 91 | 119 | 60 | 20 | 39 | — | — | — | — | | 114 | 5 | — |
| 1952 | 128 | 172 | 73 | 17 | 75 | — | — | 7 | — | | 169 | 3 | — |
| 1953 | 141 | 183 | 63 | 19 | 77 | — | — | 24 | — | | 180 | 3 | — |
| 1954 | 195 | 237 | 58 | 17 | 107 | — | — | 55 | — | | 236 | 1 | — |
| 1955 | 146 | 186 | 55 | 14 | 72 | — | 2 | 37 | — | | 179 | 1 | — |

# MEIOS DE TRANSPORTE

## II — RODOVIAÇÃO

### 1 — Emprêsas ou serviços de transporte

b) Capacidade dos veículos e transportes efetuados

| ANO | CAPACIDADE DOS VEÍCULOS | | | | Transporte efetuado durante o ano | |
|---|---|---|---|---|---|---|
| | Para passageiros (Total de lugares) | Para carga (Total de toneladas) | MISTO | | Passageiros (milhares) | Carga (1.000 t) |
| | | | Total de lugares | Total de toneladas | | |
| 1950 | 1 860 | 46 | 90 | 5 | 6 230 | 25 |
| 1951 | 2 347 | 167 | — | — | 5 964 | 21 |
| 1952 | 2 696 | 332 | 169 | 24 | 6 057 | 38 |
| 1953 | 2 744 | 436 | 423 | 99 | 6 956 | 108 |
| 1954 | 2 116 | 534 | 602 | 190 | 4 392 | 833 |
| 1955 | 2 320 | 329 | 409 | 177 | 5 140 | 445 |

# MEIOS DE TRANSPORTE

## II — RODOVIAÇÃO

### 2 — Veículos existentes, no Estado

a) Motorizadados, para carga

1949 / 1956

| ANO | Auto-caminhões | Caminhonetes | Tratores | Jeep | Outros | Não especificados | TOTAL |
|---|---|---|---|---|---|---|---|
| 1949 | 544 | 8 | — | — | — | — | 552 |
| 1950 | 593 | 15 | 27 | — | 14 | — | 649 |
| 1951 | 650 | 71 | 27 | 21 | — | — | 769 |
| 1952 | 659 | 85 | 37 | — | — | 5 | .786 |
| 1953 | 673 | 59 | 54 | — | 1 | 126 | .913 |
| 1954 | 691 | 65 | 46 | — | 7 | 3 | 812 |
| 1955 | 679 | 94 | 66 | — | 6 | 5 | 850 |
| 1956 | 547 | 31 | 92 | 1 | 12 | 9 | 692 |

## MEIOS DE TRANSPORTE

### II — R O D O V I A Ç Ã O

2 — Veículos existentes, no Estado

b) Motorizados para passageiros

1949 / 1956

| ANO | Automóveis | Auto-ônibus | Ambulâncias | Caminhnetes | Motociclo de 2 ou 3 rodas | Jeep | TOTAL |
|---|---|---|---|---|---|---|---|
| 1949 | 472 | 53 | 3 | 66 | 29 | 22 | 645 |
| 1950 | 291 | 58 | 3 | 100 | 21 | 69 | 552 |
| 1951 | 320 | 73 | 3 | 122 | 36 | 101 | 665 |
| 1952 | 532 | 75 | 4 | 167 | 33 | — | 811 |
| 1953 | 498 | 65 | 2 | 145 | 25 | — | 735 |
| 1954 | 545 | 66 | 2 | 154 | 25 | — | 792 |
| 1955 | 631 | 71 | 3 | 206 | 37 | — | 948 |
| 1956 | 300 | 58 | — | 161 | 30 | 148 | 697 |

## MEIOS DE TRANSPORTE

### II — R O D O V I A Ç A O

2 — Veículos existentes, no Estado

c) á tração animada

1949/1956

| ANO | PARA PASSAGEIROS | | | PARA CARGA | | | Total |
|---|---|---|---|---|---|---|---|
| | Carro de 2 rodas | Carro de 4 rodas | Bicicleta | Carroça de 2 rodas | Carraça de 4 rodas | Carro de boi | |
| 1949 .. .. | 2 | 1 | 320 | 511 | — | 3 592 | 4 426 |
| 1950 .. .. | 36 | — | 490 | 373 | 2 | 3 453 | 4 354 |
| 1951 .. .. | 3 | — | 529 | 578 | — | 3 446 | 4 556 |
| 1952 .. .. | 4 | — | 702 | 640 | — | 3 765 | 5 111 |
| 1953 .. .. | 3 | — | 734 | 631 | — | 3 613 | 4 986 |
| 1954 .. .. | 4 | — | 838 | 632 | — | 3 536 | 5 010 |
| 1955 .. .. | 5 | — | 1 106 | 671 | 1 | 3 485 | 5 268 |
| 1956 .. .. | 3 | 1 | 1 488 | 686 | 1 | 3 103 | 5 282 |

# MEIOS DE TRANSPORTE

## III — NAVEGAÇÃO

### 1 — Emprêsas, segundo algumas características

a) Tráfego e pessoal empregado

| Ano | TRÁFEGO | | | | | | | | Pessoal empregado (número) | |
|---|---|---|---|---|---|---|---|---|---|---|
| | Espécie | | | | Natureza | | | | | |
| | Municipal | Intermunicipal | Interestadual | Internacional | Marítimo | Fluvial | Lacustre | Misto | De bordo | De terra |
| 1950 | — | 61 | 31 | — | 9 | 39 | — | 44 | 826 | 138 |
| 1951 | — | 75 | 33 | — | 4 | 37 | — | 67 | 736 | 115 |
| 1952 | — | 123 | 89 | — | 26 | 68 | — | 98 | 1 112 | 143 |
| 1953 | — | 118 | 63 | — | 42 | 65 | — | 81 | 1 161 | 199 |
| 1954 | — | 133 | 64 | — | 36 | 57 | 5 | 106 | 1.149 | 224 |
| 1955 | — | 124 | 55 | — | 36 | 47 | — | 95 | 1 956 | 135 |

# MEIOS DE TRANSPORTE

## III — NAVEGAÇÃO

### 1 — Emprêsa, segundo algumas características

b) Frota

| ANO | FROTA EM 31-XII | | | | | | | | |
|---|---|---|---|---|---|---|---|---|---|
| | EMBARCAÇÕES | | | | | | | | |
| | A VAPOR | | | A MOTOR DE EXPLOSÃO | | | OUTRAS | | |
| | Numero | Lotação total | Capacidade total (t) | Numero | Lotação total | Capacidade total (t) | Numero | Lotação total | Capacidade total (t) |
| 1950 | 2 | 7 | 2 | 59 | 1 396 | 192 641 | 99 | 546 | 1 908 |
| 1951 | 2 | 7 | 2 | 58 | 1 200 | 1 912 | 99 | 846 | 2 329 |
| 1952 | 3 | 2 | 76 | 47 | 1 269 | 1 803 | 203 | 1 509 | 3 645 |
| 1953 | 4 | 30 | 150 | 53 | 1 131 | 1 617 | 204 | 1 337 | 4 047 |
| 1954 | 5 | 38 | 166 | 55 | 1 154 | 2 020 | 211 | 1 579 | 3 700 |
| 1955 | 4 | 8 | 3 124 | 54 | 1 500 | 6 292 | 172 | 1 570 | 3 468 |

# VIAS DE COMUNICAÇÃO

## I — PESSOAL DE COMUNICAÇÕES

### Número de profissionais, segundo algumas características

a) Sexo, idade e nacionalidade

| ANO | TOTAL | SEGUNDO O SEXO | | SEGUNDO A IDADE | | SEGUNDO A NACIONALIDADE | |
|---|---|---|---|---|---|---|---|
| | | Masculino | Feminino | Até 44 anos | De mais de 44 anos | Brasileiros | Estrangeiros |
| 1953 | 150 | 139 | 11 | 135 | 15 | 138 | 12 |
| 1954 | 154 | 139 | 15 | 129 | 25 | 145 | 9 |
| 1955 | 186 | 156 | 30 | 154 | 32 | 178 | 8 |

# VIAS DE COMUNICAÇÃO

## I — PESSOAL DE COMUNICAÇÕES

### Número de profissionais, segundo algumas características

### b) Especialidade

| ANO | Telegrafista e radio telegrafista | SEGUNDO A ESPECIALIDADE | | | | | |
|---|---|---|---|---|---|---|---|
| | | Teletipista | Radio Telefonista | Columbófilo | Cinófilo | Radio técnico | Outras |
| 1953 | 147 | — | — | — | — | 1 | 2 |
| 1954 | 131 | — | 2 | — | — | 6 | 15 |
| 1955 | 158 | — | 2 | — | — | 7 | 19 |

# VIAS DE COMUNICAÇÃO

## 2 — Agências ou Estações dos Correios e Telégrafos

| MUNICÍPIOS | TOTAL | AGÊNCIAS DO D. C. T. (número) | | | | | | |
|---|---|---|---|---|---|---|---|---|
| | | Segundo a localização | | | Segundo a espécie | | | |
| | | Na sede municipal | Nas sedes distritais | Em outras localidades | Somente postal | Postal e telegráfica ou telefonica | Postal e radiotelegrafica | Outras |
| 1 Alcântara | 1 | 1 | — | — | — | — | 1 | — |
| 2. Alto Parnaíba | 1 | 1 | — | — | — | — | 1 | — |
| 3 Amarante do Maranhão | 1 | 1 | — | — | — | 1 | — | — |
| 4. Anajatuba | 1 | 1 | — | — | — | 1 | — | — |
| 5. Araioses | 1 | 1 | — | — | — | 1 | — | — |
| 6. Arari | 1 | 1 | — | — | — | 1 | — | — |
| 7. Axixá | 1 | 1 | — | — | — | 1 | — | — |
| 8. Bacabal | 1 | 1 | — | — | — | 1 | — | — |
| 9. Balsas | 1 | 1 | — | — | — | 1 | — | — |
| 10. Barão de Grajaú | 1 | 1 | — | — | — | 1 | — | — |
| 11. Barra do Corda | 1 | 1 | — | — | — | 1 | — | — |
| 12. Barreirinhas | 1 | 1 | — | — | — | 1 | — | — |
| 13. Benedito Leite | 1 | 1 | — | — | — | 1 | — | — |
| 14. Bequimão | 1 | 1 | — | — | 1 | — | — | — |
| 15. Brejo | 1 | 1 | — | — | — | 1 | — | — |
| 16. Buriti | 1 | 1 | — | — | — | 1 | — | — |
| 17. Buriti Bravo | 1 | 1 | — | — | — | 1 | — | — |
| 18. Cajapió | 1 | 1 | — | — | — | 1 | — | — |
| 19. Cajari | 1 | 1 | — | — | — | 1 | — | — |
| 20. Cândido Mendes | 1 | 1 | — | — | — | — | 1 | — |
| 21. Cantanhede | 1 | 1 | — | — | 1 | — | — | — |
| 22. Carolina | 1 | 1 | — | — | — | — | 1 | — |
| 23. Carutapera | 1 | 1 | — | — | — | 1 | — | — |
| 24. Caxias | 1 | 1 | — | — | — | 1 | — | — |
| 25. Chapadinha | 1 | 1 | — | — | — | 1 | — | — |
| 26. Codó | 2 | 2 | — | — | — | 2 | — | — |
| 27. Coelho Neto | 1 | 1 | — | — | — | 1 | — | — |
| 28 Colinas | 1 | 1 | — | — | — | 1 | — | — |
| 29. Coroatá | 2 | 1 | 1 | — | — | 2 | — | — |
| 30. Cururupu | 1 | 1 | — | — | — | 1 | — | — |
| 31. Dom Pedro | 1 | 1 | — | — | — | 1 | — | — |
| 32. Duque Bacelar | — | — | — | — | — | — | — | — |
| 33. Esperantinópolis | — | — | — | — | — | — | — | — |
| 34. Grajaú | 1 | 1 | — | — | — | 1 | — | — |
| 35. Guimasães | 1 | 1 | — | — | — | 1 | — | — |
| 36. Humberto de Campos | 1 | 1 | — | — | — | 1 | — | — |
| 37. Icatu | 1 | 1 | — | — | — | 1 | — | — |
| 38. Imperatriz | 2 | 2 | — | — | 1 | 1 | — | — |
| 39. Ipixuna | 1 | 1 | — | — | — | 1 | — | — |
| 40. Itapecuru-Mirim | 1 | 1 | — | — | — | 1 | — | — |
| 41. Lago da Pedra | — | — | — | — | — | — | — | — |

## 2 -- Agências ou Estações dos Correios Telégrafos

| Municípios | TOTAL | Agências do D.C.T. (número) | | | | | | |
|---|---|---|---|---|---|---|---|---|
| | | Segundo a localização | | | Segundo a espécie | | | |
| | | Na sede municipal | Nas sedes distritais | Em outras localidades | Somente postal | Postal e telegráfica ou telefônica | Postal e radiotelegráfica | Outras |
| 42. Loreto | 2 | 1 | 1 | — | — | 2 | — | — |
| 43. Magalhães de Almeida | 1 | 1 | — | — | 1 | — | — | — |
| 44. Matinha | 1 | 1 | — | — | — | 1 | — | — |
| 45. Matões | 1 | 1 | — | — | 1 | — | — | — |
| 46. Miracor | 2 | 1 | 1 | — | — | 2 | — | — |
| 47. Monção | 1 | 1 | — | — | — | 1 | — | — |
| 48. Montes Altos | 2 | 2 | — | — | — | 2 | — | — |
| 49. Morros | 1 | 1 | — | — | — | 1 | — | — |
| 50. Nova Iorque | 1 | 1 | — | — | — | 1 | — | — |
| 51. Paraibano | 1 | 1 | — | — | — | 1 | — | — |
| 52. Parnarama | 1 | 1 | — | — | — | 1 | — | — |
| 53. Passagem Franca | 1 | 1 | — | — | — | 1 | — | — |
| 54. Pastos Bons | 1 | 1 | — | — | — | 1 | — | — |
| 55. Pedreiras | 3 | 2 | 1 | — | 1 | 2 | — | — |
| 56. Penalva | 1 | 1 | — | — | — | 1 | — | — |
| 57. Peri-Mirim | 1 | 1 | — | — | — | 1 | — | — |
| 58. Pindará -Mirim | 3 | 1 | 1 | — | — | 2 | — | — |
| 59. Pinheiro | 1 | 1 | — | — | — | 1 | — | — |
| 60. Pirapemas | 1 | 1 | — | — | 1 | — | — | — |
| 61. Pôrto Franco | 1 | 1 | — | — | — | 1 | — | — |
| 62. Presidente Dutra | 1 | 1 | — | — | — | 1 | — | — |
| 63. Presidente Vargas | — | — | — | — | — | — | — | — |
| 64. Primeira Cruz | 1 | 1 | — | — | — | — | 1 | — |
| 65. Riachão | 1 | 1 | — | — | — | 1 | — | — |
| 66. Ribamar | 1 | 1 | — | — | — | 1 | — | — |
| 67. Rosário | 1 | 1 | — | — | — | 1 | — | — |
| 68. Sambaíba | — | — | — | — | — | — | — | — |
| 69. Santa Helena | 1 | 1 | — | — | 1 | — | — | — |
| 70. Sta. Quitéria do Maranhão | 1 | 1 | — | — | — | 1 | — | — |
| 71. S. Benedito do Rio Prêto | 1 | 1 | — | — | — | 1 | — | — |
| 72. São Bento | 3 | 2 | 1 | — | — | 1 | — | (1) 2 |
| 73. São Bernardo | 1 | 1 | — | — | — | 1 | — | — |
| 74. S. Domingos do Maranhão | 1 | 1 | — | — | — | 1 | — | — |
| 75. S. Francisco do Maranhão | 1 | 1 | — | — | — | 1 | — | — |
| 76. São João dos Patos | 1 | 1 | — | — | — | 1 | — | — |
| 77. SÃO LUÍS | 4 | 4 | 1 | — | 1 | (2) 3 | — | — |
| 78. São Rdo. das Mangabeiras | 1 | 1 | — | — | — | 1 | — | — |
| 79. São Vicente Férrer | 2 | 1 | 1 | — | — | 2 | — | — |
| 80. Timbiras | 1 | 1 | — | — | — | 1 | — | — |
| 81. Timon | 1 | 1 | — | — | — | 1 | — | — |
| 82. Tuntum | — | — | — | — | — | — | — | — |
| 83. Turiaçu | 1 | 1 | — | — | — | 1 | — | — |
| 84. Tutóia | 2 | 1 | 1 | — | — | 2 | — | — |
| 85. Urbano Santos | 1 | 1 | — | — | — | 1 | — | — |
| 86. Vargem Grande | 1 | 1 | — | — | — | 1 | — | — |
| 87. Viana | 1 | 1 | — | — | — | 1 | — | — |
| 88. Vitória do Mearim | 1 | 1 | — | — | — | 1 | — | — |
| 89. Vitorino Freire | 1 | 1 | — | — | — | 1 | — | — |
| ESTADO | 99 | 91 | 8 | — | 9 | 83 | 5 | 2 |

(1) — Sòmente telefônica.
(2) — Uma das estações constantes desta coluna é também rádiotelegráfica

# COMÉRCIO

## 1 — Principais produtos exportados 52/56

| Mercadorias | Ano | Quantidade (kg) | Valor (Cr$) |
|---|---|---|---|
| Algodão em carço | 1952 | 5 169 822 | 26 199 690 |
| | 1953 | 6 572 748 | 31 647 214 |
| | 1954 | 4 734 636 | 23 702 904 |
| | 1955 | 3 302 411 | 21 177 475 |
| | 1956 | 1 947 817 | 17 261 318 |

## I — Principais produtos exportados 52/56

| Meacadorias | Ano | Quantidade (kg) | Valor (Cr$) |
|---|---|---|---|
| Algodão em pluma | 1952 | 1 753 368 | 30 706 113 |
| | 1953 | 1 742 240 | 27 962 801 |
| | 1954 | 3 066 584 | 54 289 555 |
| | 1955 | 3 382 729 | 76 640 003 |
| | 1956 | 2 463 242 | 70 627 813 |
| Amêndoa de babaçu | 1952 | 43 645 885 | 245 109 871 |
| | 1953 | 45 225 106 | 378 324 976 |
| | 1954 | 44 578 630 | 527 861 415 |
| | 1955 | 60 608 633 | 633 487 101 |
| | 1956 | 38 229 620 | 608 800 426 |
| Arroz em casca | 1952 | 26 715 746 | 93 559 469 |
| | 1953 | 48 927 779 | 293 401 239 |
| | 1954 | 44 057 334 | 325 861 419 |
| | 1955 | 63 917 771 | 436 419 144 |
| | 1956 | 62 375 283 | 591 973 950 |
| Cêra de carnaúba | 1952 | 3 106 629 | 104 189 903 |
| | 1953 | 2 880 425 | 116 983 101 |
| | 1954 | 3 406 521 | 169 053 649 |
| | 1955 | 3 610 452 | 193 687 847 |
| | 1956 | 1 047 108 | 61 117 553 |
| Farinha de mandióca | 1952 | 5 855 518 | 13 717 529 |
| | 1953 | 19 354 757 | 47 163 507 |
| | 1954 | 3 869 863 | 10 099 083 |
| | 1955 | 763 660 | 1 960 410 |
| | 1956 | 1 215 242 | 4 545.875 |
| Milho | 1952 | 7 671 023 | 16 415 652 |
| | 1953 | 11 294 595 | 27 395 202 |
| | 1954 | 4 225 735 | 112 314 930 |
| | 1955 | 3 274 927 | 74 751 794 |
| | 1956 | 3 221 253 | 108 031 219 |
| Peles e couros preparados | 1952 | 553 607 | 13 442 432 |
| | 1953 | 415 408 | 9 725 885 |
| | 1954 | 350 750 | 9 104 526 |
| | 1955 | 419 819 | 12 581 662 |
| | 1956 | 459 045 | 16 310 445 |
| Tecidos de algodão | 1952 | 1 422 227 | 71 219 298 |
| | 1953 | 1 570 100 | 84 467 295 |
| | 1954 | 1 873 139 | 122 560 357 |
| | 1955 | 1 627 963 | 132 922 560 |
| | 1956 | 1 484 572 | 129 472 240 |

# COMÉRCIO

## II — Exportação Geral do Estado, segundo as mercadorias

### a) Quantidade

| Mercadorias | QUANTIDADE (kg) | | | | |
|---|---|---|---|---|---|
| | 1952 | 1953 | 1954 | 1955 | 1956 |
| TOTAL GERAL | 132 158 408 | 182 821 581 | 161 168 129 | 192 968 404 | 162 347 883 |
| Animais vivos | 1 403 172 | 1 472 097 | 863 679 | 910 301 | 1 688.538 |
| Matérias primas em bruto e preparadas | 77 829 908 | 85 728 967 | 95 295 671 | 111 910 147 | 81 041 698 |
| Gêneros alimentícios e bebidas | 50 797 773 | 95 342 730 | 57 454 796 | 71 835 502 | 71 215 565 |
| Produtos químicos, farmacêuticos e semelhantes | 500 989 | 523 438 | 396 665 | 1 074 036 | 670 623 |
| Máquinas, veículos e seus pertences | — | — | — | — | 150 |
| Manufaturas classificadas, segundo a matéria prima | 1 646 565 | 1 749 638 | 2 028 855 | 1 856 907 | 1 754 111 |
| Artigos manufaturados diversos | — | 4 707 | 6 422 | 14 337 | 6 622 |
| Transações diversas | — | [illegible]4 | 5 122.041 | 5 416 424 | 5 910 581 |

# COMÉRCIO

## II — Exportação Geral do Estado segundo as mercadorias

### b) Valor

| Mercadorias | VALOR (Cr$) | | | | |
|---|---|---|---|---|---|
| | 1952 | 1953 | 1954 | 1955 | 1956 |
| TOTAL GERAL | 742 391 277 | 1 193 330 945 | 1 531 533 665 | 1 778 384 785 | 1 912 659 458 |
| Animais vivos | 9 970 245 | 16 730 321 | 8 077 332 | 9 819 995 | 25 659 799 |
| Matérias primas em bruto e preparadas | 501 389 719 | 677 077 618 | 974 613 127 | 1 075 448 550 | 986 975 471 |
| Gêneros alimentícios e bebidas | 146 208 057 | 411 045 537 | 369 035 107 | 469 509 657 | 643 000 726 |
| Produtos químicos, farmacêuticos e semelhantes | 7 702 056 | 6 307 022 | 7 419 941 | 8 373 414 | 14 238 359 |
| Máquinas, veículos e seus pertences | — | — | — | — | 8 000 |
| Manufaturas classificadas, segundo a matéria prima | 77 921 200 | 88 696 570 | 129 346 344 | 145 885 173 | 154 300 070 |
| Artigos manufaturados diversos | — | 43 233 | 68 264 | 133 264 | 85,132 |
| Transações diversas | — | 40 | 42 973 550 | 69 499 732 | 89 391 619 |

# COMÉRCIO

## III — COMÉRCIO INTERESTADUAL

### 1 - Exportação segundo o destino

### a) Quantidade

| DESTINO | QUANTIDADE (kg) | | | | |
|---|---|---|---|---|---|
| | 1952 | 1953 | 1954 | 1955 | 1956 |
| Guaporé | 3 462 | — | — | 161 350 | — |
| Acre | 7 590 | — | — | — | — |
| Amazonas | 1 987 513 | 864 938 | 116 487 | 1 499 741 | 63 788 |
| Rio Branco | 1 224 | — | — | — | — |
| Pará | 11 163 635 | 15 219 696 | 17 294 373 | 13 748 559 | 14 696 255 |
| Amapá | 8 850 | — | — | — | 6 390 |
| Piauí | 26 201 316 | 29 449 054 | 25 795 613 | 40 120 500 | 28 998 204 |
| Ceará | 21 825 246 | 27 587 595 | 12 290 578 | 7 117 165 | 12 030 173 |
| Rio Grande do Norte | 2 037 141 | 8 066 715 | 3 694 835 | 311 812 | 633 419 |
| Paraíba | 3 284 636 | 9 379 212 | 2 440 623 | 1 290 755 | 2 651 516 |
| Pernambuco | 6 982 636 | 9 689 253 | 3 384 337 | 3 209 615 | 3 512 742 |
| Alagôas | 66 940 | 23 755 | 34 314 | 22 825 | 77 366 |
| Sergipe | 24 050 | 1 313 | — | — | 1 159 |
| Bahia | 4 628 681 | 4 583 436 | 1 538 405 | 2 140 609 | 1 476 158 |
| Minas Gerais | 272 325 | 1 008 802 | 2 281 168 | 1 011 553 | 6 792 974 |
| Espírito Santo | 139 732 | 649 233 | 59 118 | 229 083 | 102 802 |
| Rio de Janeiro | 1 011 269 | 2 843 121 | 1 029 017 | 722 694 | 444 779 |
| Distrito Federal | 31 128 331 | 56 418 726 | 68 795 430 | 79 209 145 | 67 991 602 |
| São Paulo | 10 633 176 | 10 059 591 | 17 085 655 | 29 925 864 | 21 615 570 |
| Paraná | 234 531 | 145 349 | 72 208 | 116 691 | 57 202 |
| Santa Catarina | 321 982 | 217 587 | 159 046 | 84 943 | 256 447 |
| Rio Grande do Sul | 629 676 | 927 092 | 129 763 | 639 524 | 645 260 |
| Mato Grosso | 1 128 | 19 | 9 | — | — |
| Goiás | 87 709 | 151 264 | 113 370 | 73 658 | 224 082 |
| TOTAL DA EXPORTAÇÃO | 122 692 825 | 177 290 752 | 256 319 354 | 181 635 406 | 162 277 883 |

# COMÉRCIO

## III — COMÉRCIO INTERESTADUAL

### 1 — Exportação, segundo o destino

b) Valor Cr$

| Destino | 1952 | 1953 | 1954 | 1955 | 1956 |
|---|---|---|---|---|---|
| Guaporé | 214 607 | — | — | 43 150 | — |
| Acre | 398 518 | — | — | — | — |
| Amazonas | 3 533 712 | 5 302 327 | 4 375 821 | 2 936 337 | 5 023 150 |
| Rio Branco | 57 660 | — | — | — | — |
| Pará | 34 732 200 | 42 296 665 | 688 317 155 | 123 533 871 | 162 771 407 |
| Amapá | 48 549 | — | — | — | 11 880 |
| Piauí | 116 152 629 | 161 400 861 | 192 535 459 | 328 121 996 | 315 388 868 |
| Ceará | 80 636 251 | 109 059 934 | 76 163 797 | 62 968 085 | 132 614 139 |
| Rio Grande do Norte | 7 372 765 | 21 435 609 | 9 327 648 | 4 589 832 | 4 260 358 |
| Paraíba | 15 455 492 | 32 068 545 | 14 664 092 | 11 447 539 | 26 466 169 |
| Pernambuco | 37 501 651 | 51 778 725 | 43 302 973 | 49 910 750 | 3 186 200 |
| Alagôas | 2 363 307 | 766 674 | 1 082 315 | 1 082 322 | 3 186 201 |
| Sergipe | 200 210 | 37 539 | — | — | 21 970 |
| Bahia | 21 365 743 | 27 237 953 | 28 654 395 | 20 131 471 | 27 327 283 |
| Minas Gerais | 4 591 077 | 4 675 253 | 11 876 911 | 5 539 637 | 62 748 747 |
| Espírito Santo | 2 209 197 | 3 319 990 | 1 311 745 | 3 131 412 | 2 101 712 |
| Rio de Janeiro | 6 183 394 | 22 281 226 | 10 472 541 | 7 987 896 | 3 614 091 |
| Distrito Federal | 202 219 829 | 483 535 603 | 735 411 925 | 743 297 987 | 894 001 125 |
| São Paulo | 79 253 656 | 2 879 482 | 138 016 430 | 159 218 296 | 172 726 986 |
| Paraná | 1 513 766 | 2 304 712 | 1 992 376 | 3 179 996 | 2 348 984 |
| Santa Catarina | 8 084 851 | 4 496 916 | 4 012 278 | 2 136 506 | 8 589 035 |
| Rio Grande do Sul | 13 486 86 | 21 527 034 | 25 993 880 | 29 871 034 | 24 875 334 |
| Mato Grosso | 50 263 | 1 820 | 1 255 | — | — |
| Goiás | 593 258 | 906 324 | 923 344 | 513 706 | 11 704 775 |
| TOTAL DA EXPORTAÇÃO | 637 919 071 | 1 093 413 191 | 2 188 436 340 | 1 550 461 826 | 1 909 682 461 |

# COMÉRCIO

## III — COMÉRCIO INTERESTADUAL

### 2 — Exportação segundo as mercadorias

a) Quantidade

| Mercadorias | QUANTIDADE (kg) | | | | |
|---|---|---|---|---|---|
| | 1952 | 1953 | 1954 | 1955 | 1956 |
| TOTAL GERAL | 9 466 583 | 5 530 920 | 3 738 431 | 11 332 750 | 70 000 |
| Matérias primas em bruto e preparadas | 2 933 863 | 2 501 556 | 3 234 644 | 11 332 685 | 70 000 |
| Gêneros alimentícios e bebidas | 6 531 720 | 3 029 360 | 503 787 | — | — |
| Transações especiais | — | 4 | — | 65 | — |

# COMÉRCIO

## III — COMÉRCIO INTERESTADUAL

### 2 — Exportação segundo as mercodorias

b) Valor

| Mercadorias | VALOR (kg) | | | | |
|---|---|---|---|---|---|
| | 1951 | 1953 | 1954 | 1955 | 1956 |
| TOTAL GERAL | .104.472 206 | 14 840 108 | 6 290 403 | 227 735 287 | 3 976 989 |
| Matérias primas em bruto e preparadas | 78 781 450 | 3 965 102 | 5 752 208 | 227 733 787 | 3 976 989 |
| Gêneros alimentícios e bebidas | 25 690 756 | 10 874 966 | 538 195 | — | — |
| Transações especiais | — | 40 | — | 1 500 | — |

# COMÉRCIO

## IV — COMÉRIO EXTERIOR

### 1 — Exportação , seguudo o destino.

a) Quantidade

| Destino das Mercadorias | QUANTIDADE (Kg) | | | | |
|---|---|---|---|---|---|
| | 1952 | 1953 | 1954 | 1955 | 1956 |
| Alemanha | 59 200 | 453 320 | 341 622 | 761 475 | — |
| Algéria | — | — | — | 1 | — |
| Áustria | 10 160 | 2 300 | — | — | — |
| Canadá | — | 3 840 | — | — | — |
| Chile | — | 3 000 | — | — | — |
| Dinamarca | — | 297 500 | 511 867 | 3 240 | — |
| Espanha | — | — | 17 452 | 14 985 | — |
| Estados Unidos | 2 295 363 | 1 712 909 | 1 990 443 | 10 239 582 | 70 000 |
| Filândia | — | 66 840 | 7 920 | — | — |
| França | 81 204 | 63 844 | 134 564 | 40 325 | — |
| Grã-Bretanha | 62.828 | 10 000 | 210 216 | 144 892 | — |
| Grécia | — | — | 480 | 3 495 | — |
| Guadelupe | 2 825 000 | 691 860 | — | — | — |
| Holanda | 52 340 | 89 613 | — | 25 000 | — |
| Iugoslavia | — | — | — | 20 080 | — |
| Itália | 17 040 | 60 268 | — | 12 000 | — |
| Japão | 3 002 000 | 17 200 | 6 540 | 1 000 | — |
| Liberia | — | 2 040 000 | — | — | — |
| Marrocos Francês | 1 040 | — | — | 2 000 | — |
| Martinica | 400 320 | — | — | — | — |
| México | — | — | — | 2 | — |
| Nova Zelândia | 588 | — | — | — | — |
| Portugal | 88 013 | 2 807 | — | 16 341 | — |
| Suécia | 191 240 | 70 699 | — | — | — |
| Suiça | 1 000 | — | — | 3 080 | — |
| Tchecoslovaquia | — | 3 240 | — | — | — |
| União B. Luxemburgueza | 316 040 | 2 000 | — | 20 000 | — |
| União Sul Africana | 62 205 | — | — | 20 000 | — |
| TOTAL GERAL | 9 465 581 | 5 596 240 | 3 221 114 | 11 332 998 | 70 000 |

# COMÉRCIO

## IV — COMÉRCIO EXTERIOR

### 1 — Exportação, segundo o destino.

b( Valor

| Destino das Mercadorias | VALOR (CR$) | | | | |
|---|---|---|---|---|---|
| | 1952 | 1953 | 1954 | 1955 | 1956 |
| Alemanha | 1.348 657 | 14 535 854 | 7 640 197 | 6 396 765 | — |
| Algéria | — | — | — | 20 | — |
| Austria | 438 698 | 100 671 | — | — | — |
| Canadá | — | 238 513 | — | — | — |
| Chile | — | 153 443 | — | — | — |
| Dinamarca | — | 292 192 | 980 144 | 463 096 | — |
| Espanha | — | — | 1 207 584 | 641 915 | — |
| Estados Unidos | 60 091.295 | 62 643 466 | 101 611 939 | 208 197 025 | 3 976 989 |
| Filândia | — | 106 157 | 1 954 638 | — | — |
| França | 957 056 | 3 164 140 | 3 300 444 | 618 473 | — |
| Grã-Bretanha | 1.553 995 | 42 547 | 783 175 | 5 502 324 | — |
| Grécia | — | — | 25 249 | 217 074 | — |
| Guadaelupe | 11 754 749 | 3 232 714 | — | — | — |
| Holanda | 1 885 035 | 3 077 209 | — | 1 469 504 | — |
| Iugoslavia | — | — | — | 1 306 695 | — |
| Itália | 713 087 | 1 292 187 | — | 705 508 | — |

1 — Exportação, segundo destino

b) Valor

| Destino ba Mercadorla | VALOR (CR$) | | | | |
|---|---|---|---|---|---|
| | 1952 | 1953 | 1954 | 1955 | 1956 |
| Japão | 11 960 449 | 874 442 | 444 377 | 58 780 | — |
| Libéria | — | 7 349 060 | — | — | — |
| Marrocos Francês | 47 011 | — | — | 167 867 | — |
| Martínica | 1 744 594 | — | — | — | — |
| México | — | — | — | 200 | — |
| Nova Zelandia | 29 258 | — | — | — | — |
| Portugal | 1 728 790 | 47 261 | — | 496 669 | — |
| Suécia | 7 168 012 | 3 900 600 | — | — | — |
| Suiça | 54 713 | — | — | 208 035 | — |
| Tchecoslovaquia | — | 122 656 | — | — | — |
| União B. Luxemburgueza | 368 153 | 88 865 | — | 230 832 | — |
| União Sul Africana | 2 610 254 | — | — | 1 062 177 | — |
| TOTAL GERAL | 104 454 206 | 101 157 982 | 117 947 747 | 227 742 954 | 3 976 989 |

# V — IMPORTAÇÃO DO ESTADO

1 — Principais mercadorias importadas

1952/1956

| Mercadorias | Ano | Quantidade (Kg) | Valor (Cr$) |
|---|---|---|---|
| Açúcar | 1952 | 8 608 651 | 34 986 337 |
| | 1953 | 9 124 305 | 37 671 127 |
| | 1954 | 11 088 052 | 57 211 022 |
| | 1955 | 10 552 025 | 69 915 660 |
| | 1956 | 9 372 683 | 86 303 363 |
| Bebidas | 1952 | 4 910 419 | 24 693 784 |
| | 1953 | 6 240 251 | 34 902 378 |
| | 1954 | 7 224 168 | 51 018 868 |
| | 1955 | 6 713 200 | 53 319 640 |
| | 1956 | 8 142 213 | 80 765 777 |
| Café | 1952 | 1 519 710 | 27 959 439 |
| | 1953 | 1 793 076 | 34 518 976 |
| | 1954 | 1 223 681 | 30 220 066 |
| | 1955 | 1 463 091 | 35 706 891 |
| | 1956 | 1 111 183 | 30 463 166 |
| Cimento | 1952 | 1 228 238 | 1 287 903 |
| | 1953 | 3 1:5 175 | 4 035 749 |
| | 1954 | 9 154 192 | 11 464 504 |
| | 1955 | 7 481 546 | 11 414 864 |
| | 1956 | 10 912 262 | 18 749 851 |
| Farinha de trigo | 1952 | 3 515 070 | 17 246 019 |
| | 1953 | 4 042 131 | 20 791 656 |
| | 1954 | 4 954 225 | 29 003 208 |
| | 1955 | 5 144 627 | 33 724 427 |
| | 1956 | 4 687 303 | 46 838 224 |
| Ferro e aço | 1952 | 259 993 | 1 397 989 |
| | 1953 | — | — |
| | 1954 | 563 789 | 6 429 846 |
| | 1955 | 784 056 | 7 973 000 |
| | 1956 | 410 941 | 6 102 365 |

## 1 — Principais mercadorias importadas

### 1952/1956

| Mercadorias | Ano | Quantidade (Kg) | Valor (Cr$) |
|---|---|---|---|
| Gazolina | 1952 | 10 381 945 | 41 538 227 |
| | 1953 | 12 760 945 | 60 663 200 |
| | 1954 | 11 265 630 | 62 478 533 |
| | 1955 | 13 182 362 | 81 772 778 |
| | 1956 | 7 324 299 | 62 399 868 |
| Óleos combustíveis n. e. | 1952 | 2 848 918 | 8 232 342 |
| | 1953 | 4 012 930 | 12 451 093 |
| | 1954 | 5 310 713 | 18 864 838 |
| | 1955 | 5 670 687 | 17 137 418 |
| | 1956 | 4 659 548 | 15 743 940 |
| Papel | 1952 | 1 140 689 | 15 159 858 |
| | 1953 | 1 137 273 | 15 272 873 |
| | 1954 | 1 121 964 | 19 087 504 |
| | 1955 | 1 111 190 | 20 790 548 |
| | 1956 | 1 293 414 | 28 919 534 |
| Querozene | 1952 | 3 987 130 | 11 452 858 |
| | 1953 | 5 370 243 | 16 976 817 |
| | 1954 | 4 989 768 | 20 136 858 |
| | 1955 | 4 503 296 | 20 844 196 |
| | 1956 | 3 817 110 | 20 106 759 |

# COMÉRCIO

## VI — COMÉRCIO INTERESTADUAL

### 1 — Importação, segundo a procedência

### b) Valor

| Procedencia da Mercadoria | VALOR (CR$) | | | | |
|---|---|---|---|---|---|
| | 1952 | 1953 | 1954 | 1955 | 1956 |
| TOTAL GERAL | 555 628 368 | 623 624 517 | 1 006 401 780 | 1 060 319.411 | 1 391 492 365 |
| Território do Acre | — | — | — | — | 46 710 |
| Território do Guaporé | — | 131 040 | — | 10 090 | — |
| Amazonas | 26 680 | 20 230 | 504 961 | 8 934 816 | 12 942 639 |
| Pará | 67 265 756 | 31 807 404 | 99 128 702 | 111 845 804 | 120 865 703 |
| Território do Amapá | — | — | — | 30 486 | — |
| Piauí | 8 582 973 | 123 601 | 9 821 282 | 9 036 787 | 11 768 613 |
| Ceará | 14 661 885 | 7 307 729 | 47 541 551 | 53 018 469 | 86 247 988 |
| Rio Grande do Norte | 3 392 241 | 6 067 593 | 5 950 530 | 6 700 279 | 12 936 329 |
| Paraíba | 9 399 499 | 13 670 350 | 19 030 404 | 23 578 690 | 46 904 438 |
| Pernambuco | 105 036 332 | 132 837 062 | 176 495 049 | 168 699 864 | 185 785 739 |
| Alagôas | 15 827 423 | 9 924 027 | 16 288 110 | 18 039 238 | 14 624 901 |
| Sergipe | 525 123 | 1 265 899 | 2 720 004 | 5 156 499 | 5 139 572 |
| Bahia | 15 077 938 | 21 438 830 | 25 248 730 | 27 495 260 | 31 981 037 |
| Minas Gerais | 946 139 | 445 067 | 1 923 374 | 2 398 844 | 3 406.193 |
| Espírito Santo | 26 623 762 | 29 137 840 | 27 091 682 | 36 794 182 | 27 663 199 |
| Rio de Janeiro | 1 781 076 | 946 211 | 1 868 812 | 740 787 | 943 132 |
| Distrito Federal | 158 347 176 | 177 085 274 | 282 414 687 | 293 387 023 | 414 005.522 |
| São Paulo | 102 966 258 | 111 120 658 | 245 008 907 | 245 931 207 | 349 200.956 |
| Paraná | 2 447 097 | 3 041 243 | 3 567 780 | 4 624 101 | 7 125.432 |
| Santa Catarina | 1 220 953 | 1 069 866 | 2 825 570 | 1 395 465 | 2 242 969 |
| Rio Grande do Sul | 21 492 629 | 22 529 972 | 45 055 813 | 40 074 229 | 51 910 865 |
| Mato Grosso | — | 12 821 | 4 832 | — | 1 750 |
| Goiás | 6 868 | 4 241 680 | — | 2 267 300 | 5 748 673 |
| Destino ignorado | — | 407 867 | — | — | — |

# COMÉRCIO

## VI — COMÉRCIO INTERESTADUAL

### Importação, segundo a procedência

### a) Quantidade

| Procedência da Mercadoria | QUANTIDADE (Kg) | | | | |
|---|---|---|---|---|---|
| | 1952 | 1953 | 1954 | 1955 | 1956 |
| TOTAL GERAL | 53 857 733 | 64 935 113 | 77 916 899 | 75 805 462 | 71 786 732 |
| Território do Acre | — | — | — | — | 2 022 |
| Território do Guaporé | — | 8 120 | — | 2 786 | — |
| Amazonas | 1 098 | 8 383 | 45 282 | 293 643 | 250 567 |
| Pará | 17 832 331 | 20 297 907 | 20 233 192 | 19 353 739 | 15 054 263 |
| Território do Amapá | — | — | — | 2 800 | — |
| Piauí | 317 857 | 82 954 | 581 083 | 481 509 | 523 504 |
| Ceará | 339 572 | 319 479 | 1 109 507 | 1 575 827 | 1 655 200 |
| Rio Grande do Norte | 750 705 | 1 236 182 | 900 310 | 798 214 | 1 182 089 |
| Paraíba | 2 507 610 | 3 958 665 | 8.572.307 | 7 566 944 | 9 647 211 |
| Pernambuco | 7 857 017 | 9 816 076 | 11 702 091 | 9 383.794 | 9 872 560 |
| Alagôas | 2 437 481 | 1 707 144 | 2 236 468 | 1 995 923 | 1 025 565 |
| Sergipe | 11 014 | 24 372 | 340 619 | 252 797 | 247 660 |
| Bahia | 716 125 | 1 377 780 | 2 061 845 | 2 830 553 | 1 684 744 |
| Minas Gerais | 21 109 | 103 238 | 19 824 | 26 173 | 62 034 |
| Espírito Santo | 1 488 367 | 1 547 639 | 1 024 435 | 1 604 460 | 1 022 419 |
| Rio de Janeiro | 83 568 | 55 541 | 59 641 | 34 682 | 14 698 |
| Distrito Federal | 11 002 929 | 12 230 429 | 13 503 101 | 14 678 152 | 13 558 528 |
| São Paulo | 5 407 709 | 9 174 619 | 11 005 828 | 10 322 400 | 11 125 666 |
| Paraná | 286 313 | 206 512 | 253 740 | 269 370 | 371 537 |
| Santa Catarina | 108 905 | 60 960 | 207 618 | 98 747 | 98 060 |
| Rio Grande do Sul | 2 683 832 | 2 598 458 | 4 022 263 | 3 515 652 | 2 681 307 |
| Mato Grosso | — | 3 960 | 207 618 | 98 747 | 89 060 |
| Goiás | 681 | 62 664 | — | 212 292 | 1 536 537 |
| Destino ignorado | — | 32 526 | — | — | — |

# CÔMÉRCIO

## VI — COMÉRCIO INTERESTADUAL

### 2 - Importação Interestadual, segundo as mercadorias

### a) Quantidade

| Mercadorias | QUANTIDADE (Kg) | | | | |
|---|---|---|---|---|---|
| | 1952 | 1953 | 1954 | 1955 | 1956 |
| TOTAL GERAL | 53 857 733 | 64 967 629 | 77 916 899 | 75 805 462 | 71 786 732 |
| Animais vivos | — | 11 509 | 27 415 | — | — |
| Materias primas em bruto e preparadas | 20 773 013 | 24 997 154 | 24 670 753 | 27 050 830 | 18 913 539 |
| Gêneros alimentícios e bebidas | 22 252 653 | 24 932 666 | 29 572 296 | 27 702 901 | 27 131 442 |
| Produtos químicos, farmacêuticos e semelhantes | 1 649 681 | 1 685 296 | 3 302 990 | 2 596 497 | 3 342 811 |
| Maquinaria, veículos e semelhantes | 752 632 | 958 617 | 1 235 931 | 1 043 947 | 1 243 375 |
| Manufaturas classificadas, segundo a matéria prima | 7 470 957 | 10 071 861 | 16 327 744 | 14 491 276 | 18 228 127 |
| Artigos manufaturados diversos | 959 112 | 2 305 315 | 2 346 759 | 2 110 126 | 2 846 187 |
| Transações especiais | — | 6 220 | 433 011 | 813 895 | 81 251 |

# COMÉRCIO

## VI — COMÉRCIO INTERESTADUAL

### 2 — Importação Interestadual, segunda as mercadorias

### b) Valor

| Mercadorias | VALOR (Cr$) | | | | |
|---|---|---|---|---|---|
| | 1952 | 1953 | 1954 | 1955 | 1956 |
| TOTAL GERAL .... ..... | 555 628 368 | 624 032 384 | 1 006 401 780 | 1 060 819 431 | 1 391 492 365 |
| Animais vivos .. .. ..... .. | — | 171 590 | 57 350 | — | — |
| Matérias primas em bruto e preparadas .. .. .. .. .. | 96 758 666 | 118 749 190 | 151 452 984 | 177 320 736 | 162 073 760 |
| Gêneros alimentícios e bebidas .... .. .. .. .... | 148 681 019 | 181 912 473 | 252 381 674 | 272 597 871 | 340 445 501 |
| Produtos químicos, farmacêuticos e semelhantes .. | 43 836 335 | 32 836 137 | 107 482 157 | 91 118 789 | 143 212 459 |
| Maquinarias, veículos e semelhantes .. .. .. ..... | 35 074 533 | 39 495 526 | 75 146 359 | 87 937 273 | 132 190 933 |
| Manufaturas classificadas, segundo a matéria prima | 172 930 044 | 171 317 033 | 274 341 873 | 248 058 937 | 435 555 780 |
| Artigos manufaturados diversos .. .... .. .. .... | 58 394 771 | 79 390 389 | 142 190 811 | 141 101 981 | 174 149 145 |
| Transações especiais .. .... | — | 160 136 | 3 348 572 | 2 683 724 | 3 864 787 |

# COMÉRCIO

## VII — COMÉRCIO EXTERIOR

### 1 — Importação, segundo a procedência

### a) Quantidade

| Procedência | QUANTIDADE (Kg) | | | | |
|---|---|---|---|---|---|
| | 1952 | 1953 | 1954 | 1955 | 1956 |
| Alemanha .. .... .. .. .. | 1 773 355 | 1 738 675 | 221 202 | 14 757 | 31 414 |
| Áustria .... .... .. .. .... | — | 3 740 | 21 800 | — | 5 632 |
| Cuba .... .... .. .. .. .. | 9 | 182 | 116 | 130 | 169 |
| Dinamarca .. .. .. .. .... | 1 118 250 | 3 798 177 | 48 803 | 21 476 | 39 155 |
| Espanha .. .... .. .. .. .. | — | 1 616 | — | 1 152 | 1 041 |
| Estados Unidos .... .. .... | 2 629 696 | 753 298 | 1 056 420 | 1 486 196 | 929 468 |
| França .. .. .... .. .. .... | 16 902 | 347 823 | 232 686 | 94 129 | — |
| Grã Bretanha .. .... .. .. | 2 025 719 | 1 027 | 11 585 | 136 456 | 243 933 |
| Holanda .. .... .. .. .. .. | 269 807 | 112 000 | 104 480 | 5 000 | — |
| Hong Kong .. . .... .. .. | 2 087 | — | — | — | — |
| Itália .. .... .. . ... .. | 4 000 | 54 433 | — | 82 000 | 215 625 |
| Iugoslávia .. .. .. .. .... | — | — | — | — | 54 800 |
| Japão .. .. .. .. .... .... | — | 620 | 44 992 | 42 081 | 1 335 |
| Noruega .... .... .. .. .. | 88 222 | 33 611 | 80 910 | 29 130 | 44 138 |
| Portugal .... .... .. .. .. | 5 314 | — | — | 2 812 | — |
| Suécia .... .. .... .. .... | 519 985 | 12 844 | 35 998 | 100 000 | 18 977 |
| Suíça .... .... .. .... .... | — | — | — | 1 500 | — |
| Tchecoslováquia .. .. .. .. | 6 060 | 6 730 | 40 346 | 42 909 | 18 236 |
| União Belgo Luxemburguesa | 148 249 | 40 000 | — | 46 640 | — |
| TOTAL GERAL .. .. .... | 8 607 376 | 8.910 776 | 1.898 338 | 2 086 368 | 1 603 843 |

# COMÉRRCIO

## VII -- COMÉRCIO EXTERIOR

### 1 — Importação, segundo a procedência

### b) Valor

| PROCEDÊNCIA | VALOR (Cr$) | | | | |
|---|---|---|---|---|---|
| | 1952 | 1953 | 1954 | 1955 | 1956 |
| Alemanha | .8 069 625 | 3 553 177 | 4 350 490 | 2 817 297 | 983 438 |
| Áustria | — | 109 551 | 117 825 | — | 100 061 |
| Cuba | 411 | 6 065 | 6 754 | 10 795 | 15 956 |
| Dinamarca | .1 109 740 | 3 311 305 | .284 270 | 862 199 | 1 727 117 |
| Espanha | -- | 26 844 | — | 52 526 | 260 600 |
| Estados Unidos | 40 804 463 | 16 681 851 | 23 929.412 | 32 248 841 | 23 811 978 |
| França | 64.715 | 1 794 647 | 887 879 | 842 216 | — |
| Grã Bretanha | 10 651 796 | 54 688 | 458.558 | 1 550 011 | 2 207 825 |
| Holanda | 4 348.175 | 361 175 | 577 133 | 22 001 | — |
| Hong Kong | 163 275 | | | | |
| Itália | 91.335 | 2 286 496 | — | 486 054 | 8 180 784 |
| Iugoslávia | -- | -- | — | — | 525 231 |
| Japão | — | 548 | 1 228 956 | 856 332 | 30 639 |
| Noruega | 1 130 931 | 436 871 | 1.842 672 | 1 124 315 | 1 657 336 |
| Portugal | 196 242 | — | — | 224 891 | — |
| Suécia | 631 858 | 394 204 | 1 429 645 | 794 130 | 4 163 835 |
| Suiça | -- | — | — | 67 643 | — |
| Tchecoslováquia | 324 998 | 220 194 | 528 629 | 1 275 521 | 1 879 736 |
| União B. Luxemburguêsa | 695 449 | 150 322 | — | 351 035 | — |
| TOTAL GERAL | 68 283 013 | 29 431 928 | 36 657 273 | 43 630 812 | 45 529 137 |

# COMÉRCIO

## VII -- COMÉRCIO EXTERIOR

### 2 — Importação, segundo as mercadorias

### a) Quantidade

| MERCADORIAS | QUANTIDADE (Kg) | | | | |
|---|---|---|---|---|---|
| | 1952 | 1953 | 1954 | 1955 | 1956 |
| TOTAL GERAL | .8 697 676 | 6 910 776 | 1 898 338 | 2 086 368 | 1 603 943 |
| Matérias primas em bruto e preparadas | 225 709 | 100 174 | 452.237 | 1 040 502 | 171 070 |
| Gêneros alimentícios e bebidas | 646 840 | 42 982 | 92 375 | 52 021 | 477 729 |
| Produtos químicos, farmacêuticos e semelhantes | 400 348 | .331 540 | 195 267 | 245 175 | 370 176 |
| Máquinas e veículos, seus pertences e acessórios | 2 222 035 | 670 106 | 600 589 | 449 266 | 399 049 |
| Manufaturas classificadas, segundo a matéria prima | 5 069 108. | 5 755 662 | 545 490 | 295 347 | 184 399 |
| Artigos manufaturados diversos | 39 572 | 863 | 8 999 | 3 999 | 1 436 |
| Transações especiais | 4 064 | 409 | 3 370 | 58 | 84 |

# COMÉRCIO

## VII — COMÉRCIO EXTERIOR

### 2 -- Importação, segundo as mercadorias

### b) Valor

| Mercadorias | VALOR (Cr$) | | | | |
|---|---|---|---|---|---|
| | 1952 | 1953 | 1954 | 1955 | 1956 |
| TOTAL GERAL .. .. .. | 68 283 013 | 29.431 928 | 36 637 273 | 43 680 812 | 45 529.137 |
| Matérias primas em bruto e preparadas .. .. .. .. .. | 1 336 383 | 433 434 | 3 429 533 | 6.669 266 | 2 576 877 |
| Géneros alimentícios e bebidas .. .... .... .. .... | 5 563.425 | 624 670 | 2 287 052 | 1 896.084 | 5 923 351 |
| Produtos químicos, farmacêuticos e semelhantes .. | 1 296 488 | 565 753 | 1 783 024 | 1.661 087 | 3 338 068 |
| Máquinas e veículos, seus pertences e acessórios . | 47 003 714 | 20 556 901 | 23 526 303 | 28 787 913 | 29 511.175 |
| Manufaturas classificadas segundo a matéria prima .. | 11 674 487 | 6 964 681 | 4 301 420 | 3.469 297 | 3 714 697 |
| Artigos manufaturados diversos .. ..... .. .. .. | 1 369 161 | 251 719 | 1 138 961 | 1 192.573 | 454 837 |
| Transações especiais .. | 129 355. | 34 570 | 170 930 | 4 592 | 10 132 |

# COMÉRCIO

## VIII -- PREÇOS

### 1 — Preços médios de alguns gêneros, no comércio varejista, no município de São Luís

| Especificação | Unidade | PREÇO MÉDIO | | | | |
|---|---|---|---|---|---|---|
| | | 1952 | 1953 | 1954 | 1052 | 1956 |
| Açúcar refinado de 1.ª ... ..... .... | quilo | 6,00 | 7,00 | 8,00 | 12,00 | 16.00 |
| Arroz descascado .... .. .. .... .... | " | 3,00 | 6,00 | 6,00 | 6 00 | 9,00 |
| Banha de porco .... .. .. .. .. .... | " | 24,00 | .24,00 | 4.0 00 | 40,00 | 48.00 |
| Batata doce regional .. .... .. .. ... | " | 2 00 | 2 00 | 4.00 | 6 00 | 8.00 |
| Batata inglesa Ceará . .. .... .... .. | " | 10.00 | 10,00 | 12.00 | 12 00 | 18 00 |
| Café moído .... .... .... .. .... . | | 36 00 | 40,00 | 58,00 | 56 00 | 60,00 |
| Carne de vaca 1.ª .. . .... .. .. . .. | " | 12,00 | 20.00 | .20 00 | 25 00 | 30,00 |
| Carne de vaca 2.ª ... .... .. .. .... | " | 9.00 | .14 00 | 15 00 | 22 00 | 25,00 |
| Carne de porco ..... .... .. .. ... | " | 10.00 | 20,00 | 20 00 | 25.00 | 25,00 |
| Carne sêca .. ..... . .. .. .. .. .. | " | 18.00 | .28.00 | 32 00 | 36 00 | 40,00 |
| Farinha de mandioca .. .. .. .... .. | " | 2.80 | 4 50 | 6.00 | 10 00 | 10,00 |
| Farinha de milho .. .... .. .. .... .... | " | 5,00 | 5,00 | 5 00 | .8,00 | 10,00 |
| Feijão .... .... .... .. .. .. .. ... | " | 8.00 | .10,00 | 10.00 | 16 00 | 20,00 |
| Galinha ou frango . .. ..... ..... | cabeça | 25 00 | 40.00 | 60 00 | 60.00 | 70.00 |
| Leite .... .... ... ..... .... ..... | litro | 6.00 | 6,00 | 6,00 | .8 00 | 10,00 |
| Manteiga .. .... .... .... .. .. .. .... | " | 66 00 | 66.00 | 100 00 | 100.00 | 120,00 |
| Ovos .... .... ... .... .... .. .. .. .. | dúzia | 18.00 | 24,00 | .24 00 | 24 00 | 36.00 |
| Pão .... .... ..... .... .... ..... | quilo | 6.80 | 8.00 | 8.00 | 8.00 | 16,00 |
| Peixe fresco .. .... .... .. ..... .. .. | " | 10.00 | 16.00 | 20.00 | 25 00 | 20.00 |
| Peixe salgado .. .... .... .. .. .. .... | " | 18.00 | 16 00 | 20 00 | 22 00 | 24.00 |
| Toucinho .. .... .... .... .... .. .... | " | 14.00 | 18 00 | 24 00 | 24.00 | 28.00 |
| Banana .... ..... .... .. .. .. .. .... | dúzia | 4.00 | 5.00 | 6 00 | .6,00 | 10,00 |
| Laranja .... .. .... .... .. .. ..... | " | 6 00 | 4 00 | 10.00 | 12 00 | 25,00 |
| Abóbora .. .... .... .... ..... ..... | quilo | 4.00 | 6 00 | 6.00 | .7,00 | 9.00 |
| Couve .... .... .... .... .. .. ..... .. | molho | 2.50 | 3 00 | 4.00 | 5,00 | 5 00 |
| Fava (bagem) .... .... .. .. .... .. | quilo | 6.00 | 8 00 | 20 00 | 20 00 | 22,00 |
| Maxixe .... .... .. .... .. ..... | " | 11.00 | 11 00 | 16,00 | .18,00 | 20,00 |
| Quiabo ..... .. .... .. .. .. .... .... | " | 12,00 | 8.00 | 8.00 | 22.00 | 25.00 |
| Alcool .... .... .... .... .... ..... | litro | 9,00 | 12.00 | 15,00 | 16,00 | 20,00 |
| Gás .... ..... .... .... .... ..... | quilo | — | — | — | 12.00 | 12,00 |
| Eletricidade .. .... .... .... ..... | kwh | 2,00 | 2 00 | 2 00 | 2.00 | 2,60 |
| Querosene .. .... .... .... ..... .... | litro | 3.00 | 2.00 | 3.00 | 4.00 | 3.00 |
| Carvão .... .... .. ..... ..... .... | quilo | 0 80 | 1,00 | 1.50 | 1.60 | 2.00 |
| Lenha .... ..... .... .... ..... .... | m3 | 40,00 | — | 55,00 | 50,00 | 50,00 |

# COMÉRCIO

## VIII -- PREÇOS

*2* — Preços relativos de alguns gêneros, no comércio varegista no município de São Luis

(1952 — 100)

| ESPECIFICAÇÃO | 1953 | 1954 | 1955 | 1956 |
|---|---|---|---|---|
| Açúcar refinado de 1.ª | 117 | 133 | 200 | 267 |
| Arroz descascado | 167 | 167 | 167 | 250 |
| Banha de porco | 100 | 167 | 167 | 200 |
| Batata dôce regional | 100 | 133 | 200 | 267 |
| Batata inglêsa Ceará | 100 | 120 | 120 | 180 |
| Café moído | 111 | 161 | 156 | 167 |
| Carne de vaca de 1.ª | 167 | 167 | 208 | 250 |
| Carne de vaca de 2 ª | 156 | 167 | 244 | 278 |
| Carne de porco | 200 | 200 | 250 | 250 |
| Carne sêca | 156 | 178 | 200 | 222 |
| Farinha de mandioca | 113 | 158 | 263 | 263 |
| Farinha de milho | 100 | 100 | 160 | 200 |
| Feijão | 125 | 125 | 200 | 250 |
| Galinha ou frange | 160 | 240 | 240 | 280 |
| Leite | 100 | 100 | 133 | 167 |
| Manteiga | 100 | 152 | 152 | 182 |
| Ovos | 133 | 133 | 133 | 200 |
| Pão | 118 | 118 | 118 | 235 |
| Peixe fresco | 160 | 200 | 250 | 200 |
| Peixe salgado | 89 | 111 | 122 | 133 |
| Toucinho | 129 | 171 | 171 | 200 |
| Banana | 125 | 150 | 150 | 250 |
| Laranja | 67 | 167 | 200 | 417 |
| Abóbora | 150 | 150 | 175 | 225 |
| Couve | 120 | 160 | 200 | 200 |
| Fava (bagem) | 133 | 333 | 333 | 367 |
| Maxixe | 100 | 145 | 164 | 182 |
| Quiabo | 67 | 67 | 183 | 208 |
| Alcool | 133 | 167 | 178 | 222 |
| Gás | — | — | — | — |
| Eletricidade | 100 | 100 | 130 | 130 |
| Querosene | 100 | 100 | 133 | 267 |
| Carvão | 125 | 138 | 200 | 250 |
| Lenha | — | 138 | 125 | 125 |

# SINISTROS E ACIDENTES

## Incêndios Ocorridos e pessas vitimadas

## 1955/56

| ESPECIFICAÇÃO | | | | DADOS NUMÉRICOS 1955 | 1956 |
|---|---|---|---|---|---|
| TOTAL | | | | 85 | 68 |
| Incêndios | Ocorrências verificadas | Segundo o período | Durante o dia | 51 | 49 |
| | | | Durante a noite | 34 | 19 |
| | | Segundo as causas | Curto circuito | 3 | 2 |
| | | | Descarga elétrica aérea | — | — |
| | | | Inflamação expontânea | 18 | 7 |
| | | | Fuligem de chaminé | 2 | 1 |
| | | | Fagulhas | 32 | 41 |
| | | | Balões | — | — |
| | | | Pontas de cigarros | 2 | 2 |
| | | | Outras | 28 | 15 |
| | | Segundo a natureza dos bens sinistrados | Estabelecimentos Comerciais | 6 | 6 |
| | | | Estabelecimentos Industriais | 4 | 4 |
| | | | Residenciais | 68 | 57 |
| | | | Edifícios públicos | 2 | — |
| | | | Depósitos em geral | 3 | — |
| | | | Matas, bosques, estabelecimentos agropecuários, etc. | — | 1 |
| | | | Veículos | — | — |
| | | | Outros | 2 | — |
| | | Segundo a origem | Casual | 62 | 51 |
| | | | Proposital | 4 | 5 |
| | | | Duvidosa | 19 | 12 |
| | | Segundo a extensão | Parcial | 23 | 21 |
| | | | Total | 62 | 47 |
| | | TOTAL | | 11 | 9 |
| | Pessoas vitimadas | Mortas | | 6 | 6 |
| | | Feridas | | 5 | 3 |

# DISASTRES E ACIDENTES DE TRÂNSITO

## Ocorrências verificadas e pessôas vitimadas, no Estado

## 1955/56

| ESPECIFICAÇÃO | | | | DADOS NUMÉRICOS 1955 | 1956 |
|---|---|---|---|---|---|
| TOTAL | | | | 328 | 263 |
| Ocorrências verificadas | Segundo o período | De dia | | 253 | 191 |
| | | À noite | | 75 | 72 |
| | Segundo a natureza e as conseqüências | Atropelamentos | Com mortos | 4 | 8 |
| | | | Com feridos apenas | 65 | 44 |
| | | Choques | Com mortos | 3 | 1 |
| | | | Com feridos apenas | 26 | 16 |
| | | | Com danos materiais apenas | 164 | 146 |
| | | Outras ignoradas | | 66 | 48 |
| TOTAL | | | | 258 | 216 |
| Pessoas vitimadas | Segundo a idade (anos) | Menos de 15 | | 32 | 32 |
| | | De 14 a 55 | | 215 | 175 |
| | | Mais de 55 | | 11 | 9 |
| | Segundo a assistência médica | Socorridas | Por meios públicos | 222 | 180 |
| | | | Por meios particulares | 26 | 24 |
| | | Não socorridas | | 10 | 12 |
| | Segundo a conseqüência e o sexo | Mortas | Homens | 16 | 13 |
| | | | Mulheres | 1 | 6 |
| | | Feridas | Homens | 199 | 164 |
| | | | Mulheres | 42 | 33 |
| | | De conseqüências ignoradas | Homens | — | — |
| | | | Mulheres | — | — |

# DESASTRES E ACIDENTES EM GERAL

## Ocorrências verificadas e pessoas vitimadas, no Estado

## 1955/56

| ESPECIFICAÇÃO | | | | Dados Numéricos 1955 | Dados Numéricos 1956 |
|---|---|---|---|---|---|
| TOTAL | | | | 505 | 523 |
| Ocorrências verificadas | Segundo o período | | De dia | 369 | 321 |
| | | | À noite | 136 | 147 |
| | Segundo o local | | Casa de família | 374 | 400 |
| | | | Propriedade agrícola ou de criação | 7 | 13 |
| | | | Edifício público | 7 | 18 |
| | | Estabelecimentos | Comerciais | — | 2 |
| | | | Industriais | — | — |
| | | | Via pública | 102 | 78 |
| | | | Via férrea | 2 | — |
| | | | Mar, rio, lago, açude, poço, etc. | 7 | 16 |
| | | | Outros | 6 | 1 |
| | Segundo as causas | | Quedas | 374 | 321 |
| | | | Animais | 5 | 36 |
| | | | Asfixia por gás ou submersão, envenenamento ou intoxicação | 22 | 46 |
| | | | Arma branca e instrumentos cortantes | 6 | 15 |
| | | | Arma de fogo | 17 | 22 |
| | | | Explosão, fogo, líquido fervente e eletrocussão | 70 | 53 |
| | | | Desabamento ou desmoronamento | 8 | 35 |
| | | | Trem (unicamente) | 2 | — |
| | | | Outras | 1 | — |
| TOTAL | | | | 523 | 566 |
| Pessoas vitimadas | Segundo a assistência médica | Socorridas | Por meios públicos | 495 | 519 |
| | | | por meios particulares | 13 | 25 |
| | | Não socorridas | | 15 | 22 |
| | Segundo a conseqüência e o sexo | Mortas | Homens | 20 | 27 |
| | | | Mulheres | 5 | 8 |
| | | Feridas | Homens | 318 | 360 |
| | | | Mulheres | 178 | 188 |
| | | De conseqüência ignorada | Homens | 2 | 1 |
| | | | Mulheres | — | 2 |

# Situação Social

## I — Abastecimento d'agua e esgôtos

### 1 — Aspectos dos serviços de abastecimento d'agua, no Estado — 1956

| ESPECIFICAÇÃO | | | Dados Numéricos |
|---|---|---|---|
| Número de municípios que possuem abastecimento dágua | | | 5 |
| Entidade mantenedora | Oficial | | 2 |
| | Particular | | 3 |
| | TOTAL | | 5 |
| Espécie de manancial captado | Rio ou lago | | 3 |
| | Poço artesiano | | 1 |
| | Fonte | | — |
| | Outras | | 1 |
| | TOTAL | | 5 |
| Tratamento da água distribuída | Sofrendo tratamento | | 1 |
| | Não sofrendo tratamento | | 4 |
| | TOTAL | | 5 |
| Captação e Adução | Número de mananciais captados | | 12 |
| | Capacidade total de captação (m3em 24 horas) | | 10 630 |
| | Extensão das linhas adutoras (m) | | 26 300 |
| Distribuição e abastecimento | Reservatórios | Número | 5 |
| | | Capacidade total (m3) | 1 140 |
| | Extensão total das linhas distribuidoras (m) | | 79 486 |
| | Logradouros públicos com canalização | Em toda sua extens | 20 |
| | | Parcialmente ...ão | 287 |
| | Prédios | Abastecidos | 9 716 |
| | | Que possuíam Hidrômetros | 8 285 |
| | | Que possuíam Penas dágua | — |
| | | Que possuíam Ligações livres | 1 431 |
| | Quantidade média diária distribuída (m3) | | 11 440 |

## MELHORAMENTOS URBANOS

### I — Abastecinento d'agua e esgôtos

### 1 — Aspectos dos serviços de abastecimento d'agua e esgôtos, na Capital

| ESPECIFICAÇÃO | 1952 | 1953 | 1954 | 1955 | 1956 |
|---|---|---|---|---|---|
| **ÁGUA** | | | | | |
| Mananciais captados | 1 | 4 | 4 | 4 | 4 |
| Capacidade em 24 horas (m3) | 8 253 | 9 056 | 8 910 | 11 498 | 11.200 |
| EXTENSÃO DA RÊDE | | | | | |
| Adutora | 9 000 | 9 000 | 9 000 | 9 000 | 9 000 |
| Distribuidora | 68 783 | 68 783 | 68 783 | 68 783 | 68 783 |
| RESERVATÓRIOS | | | | | |
| Quantidade | 1 | 1 | 1 | 1 | 1 |
| Capacidade (m3) | 550 | 550 | 550 | 550 | 550 |
| Logradouros servidos | ... | ... | ... | ... | 4 54 |
| Prédios abastecidos | 7 756 | 8 110 | 8 221 | 8 457 | 8 756 |
| Hidrômetros | 6 264 | 6 227 | 6 238 | 1.565 | 8 225 |
| Ligações diretas | 1 492 | 1 883 | 1 839 | 892 | 473 |
| ESGÔTOS SANITÁRIOS | | | | | |
| Extensão total da rêde (m) | 39 876 | 39 876 | 39 876 | 39.876 | 39 976 |
| Logradoros servidos | 136 | 136 | 136 | 136 | 136 |
| Prédios esgotados | 4 063 | 4 090 | 4 104 | 4 196 | 4 243 |

FONTE: — Serviços de Água, Esgôto, Luz Tração e Prensa de Algodão.

## MELHORAMENTOS URBANOS

### II — Consumo de energia elétrica para iluminação, na Capital — 1952/56

### 1 — Consumo particular e público

| ANO | Ligações | Consumo particular (kwh) | Iluminação Pública | | Total de kwh consumidos |
|---|---|---|---|---|---|
| | | | Lâmpadas | Consumo (kwh) | |
| 1952 | 9 147 | 3 868 777 | 950 | 247 220 | 4 115 997 |
| 1953 | 9.917 | 4 247 414 | 1 050 | 211 110 | 4 453 524 |
| 1954 | 10 922 | 4 584 371 | 1 058 | 186 110 | 4 770 481 |
| 1955 | 10 556 | 5 045 539 | 1 105 | 174 160 | 5 219 699 |
| 1956 | 11 234 | 5 368 657 | 1 150 | 163 560 | 5 532 217 |

# MELHCRAMENTOS URBANOS

II — CONSUMO DE ENERGIA ELÉTRICA PARA ILUMINAÇÃO, NA CAPITAL — 1952-56

2 — CONSUMO DE FÔRÇA MOTRIZ

| Ano | Ligações | CONSUMO (KWH) | | |
|---|---|---|---|---|
| | | Particular | Transporte | TOTAL |
| 1952 .. .. .. .. .. .. .. .. | 306 | 1 873 478 | 1 048 000 | 2 926 478 |
| 1953 .. . .. .. .. .. .. .. | 341 | 2 110 206 | 953 000 | 3 063 206 |
| 1954 .. .. .. .. .. .. .. .. | 370 | 2 326 094 | 616 000 | 2 942 094 |
| 1955 .. .. .. .. .. .. .. .. | 381 | 2 820 913 | 584 000 | 3 404 913 |
| 1956 .. .. .. .. .. .. .. .. | 413 | 2 862 733 | 509 000 | 3 371 733 |

# MELHORAMENTOS URBANOS

II — CONSUMO DE ENERGIA ELÉTRICA PARA ILUMINAÇÃO, NA CAPITAL. — 1952-56

3 — LIGAÇÕES DE LUZ E FÔRÇA COM CONTADORES E DIRETAS

| Ano | Ligações de Luz e Fôrça c/Contadores | Ligações de Luz e Fôrça diretas | Total de ligações Luz / Fôrça |
|---|---|---|---|
| 1952 .... .... .... .. .... . .. | 6 758 | 2 695 | 9 453 |
| 1953 .. . .... .... .... .. ..... | 6 663 | 3 595 | 10 258 |
| 1954 .. .... .... .... .. .. . .. | 9 689 | 703 | 10 392 |
| 1955 .... .. ..... .... .. ... | 10 655 | 282 | 10 937 |
| 1956 .. .. .. .... .... ..... ... | 10 690 | 958 | 11 647 |

# MELHORAMENTOS URBANOS

II — CONSUMO DE ENERGIA ELÉTRICA PARA ILUMINAÇÃO, NA CAPITAL — 1952-56

4 — CONSUMO DE COMBUSTÍVEIS E LUBRIFICANTES DERIVADOS DO PETRÓLEO, SEGUNDO AS ESPÉCIES

| Especificação | QUANTIDADE CONSUMIDA (1 000 Litros) | | | | |
|---|---|---|---|---|---|
| | 1952 | 1953 | 1954 | 1955 | 1956 |
| Gasolina .. .... .. .. .. | 83 249 | 100 405 | 109 592 | 85 459 | 79 672 |
| Óleo Diesel .... .. .. .. | 82 000 | 105 400 | 172 000 | 154 200 | 243 860 |
| Fuel Oil .... .... .. .. | — | | 1 779 400 | 4 057 816 | 4 394 813 |
| Óleo Lubrificante .. .... | 27 070 | 22 063 | 23 251 | 20 313 | 17 236 |

## MELHORAMENTOS URBANOS

II — CONSUMO DE ENERGIA ELÉTRICA PARA ILUMINAÇÃO, NA CAPITAL — 1952-56

5 — OUTROS COMBUSTÍVEIS

| ESPECIFICAÇÃO | QUANTIDADE CONSUMIDA | | | | |
|---|---|---|---|---|---|
| | 1952 | 1953 | 1954 | 1955 | 1956 |
| Mangue (m3) .. .. . | 94 944 200 | 115 673 600 | 93 487 500 | 67 034.200 | 86 285 200 |
| Lenha (m3) .. .. .. | 1 437 500 | 20 219 400 | 16 858 600 | 8 637 700 | 3 105 400 |

FONTE : — Serviço de Água, Esgôto, Luz, Tração e Prensa de Algodão

## MELHORAMENTOS URBANOS

III — ILUMINAÇÃO PÚBLICA DOMICILIÁRIA

NÚMERO DE LOCALIDADES, NO ESTADO. QUE POSSUÍAM ILUMINAÇÃO ELÉTRICA, SEGUNDO A CATEGORIA E A ENTIDADE MANTENEDORA — 1956

| DISCRIMINAÇÃO | | Número de localidades que possuíam iluminação a eletricidade | |
|---|---|---|---|
| | | Pública | Domiciliária |
| T O T A L ..... .... .... .. ..... | | 77 | 77 |
| Segundo a Categoria | Nas sedes municipais ... | 75 | 75 |
| | Em outras localidades .. | 2 | 2 |
| Segundo a entidade mantenedora | Oficial .. .. .. | 74 | 74 |
| | Particular . . | 3 | 3 |

# ASSISTÊNCIA MÉDICO-SANITÁRIA

## I — Organização hospitalar (com internamento)

### 1 — Número de estabelecimento, segundo algumas características — 1956

| ESPECIFICAÇÃO | | | | DADOS NUMÉRICOS |
|---|---|---|---|---|
| TOTAL | | | | 20 |
| Número de estabelecimentos | Segundo a entidade mantenedora | Oficial | | 12 |
| | | Particular | | 8 |
| | Segundo a finalidade | Geral | | 12 |
| | | Especializada | Tuberculose | 2 |
| | | | Lepra | 2 |
| | | | Psiquiatria | 1 |
| | | | Pediatria | 1 |
| | | | Maternidade | 1 |
| | | | Outras especialidades | 1 |
| | Possuindo | Ambulatório | | 12 |
| | | Lactário | | 2 |
| | | Farmácia | | 10 |
| | | Laboratório | | 8 |
| | | Gabinete Dentário | | 10 |
| Número de salas de operações | | | | 19 |
| Raio X (número) | Para diagnóstico | | | 9 |
| | Para tratamento | | | - |
| Leitos (31-XII) | TOTAL | | | 1 472 |
| | Oficiais | | | 1 047 |
| | Particulares | | | 425 |
| Corpo clínico e auxiliar (31-XII) | Médicos | | | 88 |
| | Enfermeiros | Diplomados | | 23 |
| | | Não diplomados, atendentes e auxiliares de enfermafem | | 119 |
| | Visitadoras e guardas | | | 7 |

## ASSISTÊNCIA MÉDICO-SANITÁRIA

1 — Organização hospitalar (com internamento)

2 — Distribuição do número de leitos, segundo a especialização médica - 1956

| ESPECIFICAÇÃO | | | DADOS NUMÉRICOS |
|---|---|---|---|
| SEGUNDO A ESPECIALIZAÇÃO MÉDICA | TOTAL | | 1 472 |
| | Clínica médica | Oficial | 96 |
| | | Particular | 82 |
| | Cirurgia e tramatologia ou ortopedia | Oficial | 119 |
| | | Particular | 2 6 |
| | Obstetrícia | Oficial | 2 |
| | | Particular | 86 |
| | Doenças transmissíveis agudas | Oficial | 12 |
| | | Particular | 3 |
| | Pediatria | Oficial | 27 |
| | | Particular | 2 |
| | Doenças mentais | Oficial | 120 |
| | | Particular | — |
| | Tuberculose | Oficial | 152 |
| | | Particular | 31 |
| | Outras | Oficial | 519 |
| | | Particular | 15 |

# ASSISTÊNCIA MÉDICO-SANTÁRIA

## -- Organização hospitalar (sem internamento)

## 3 - Entidadde mantenedora, atividades, serviços, corpo clinico e auxiliar - *1956*

| ESPECIFICAÇÃO | | | DADO NUMÉRICOS |
|---|---|---|---|
| Número de estabelecimentos | Segundo a entidade mantenedora | TOTAL | 82 |
| | | Oficial | 51 |
| | | Particular | 31 |
| | Segundo as atividades (assistênci, preventivos, ou ambas) | [illegible] | |
| | | Gestantes | 5 |
| | | Infantís | 9 |
| | | Pré-escolares | 8 |
| | | Escolares | 6 |
| | | Doenças venéreas | 1 |
| | | Doenças transmissíveis agudas | 1 |
| | | Tuberculose | 3 |
| | | Lepra | 1 |
| | | Malária | 23 |
| | | Bouba | 1 |
| | | Tracoma | 1 |
| | | Esquistossomose | 2 |
| | | Odontologia | 18 |
| | | Otorrinolaringologia | 2 |
| | | Oftalmologia | 1 |
| | | Helmintoses | 3 |
| | | Acidentes de trabalho | --- |
| | | Asistencia médica geral | 44 |
| | Possindo | Laboratório | 7 |
| | | Lactário | 10 |
| | | Farmacia | 16 |
| | | Raio X | 9 |
| | Médicos ... | | 137 |
| Corpo Clínico e Auxiliar (31-XII) | Enfermeiros | Diplomados | 25 |
| | | Não diplDmados, atendentes e auxiliares de enfermagem | 129 |
| | Visitadores e guardas | | 235 |

## ASSISTÊNCIA MÉDICO - SANITÁRIA

### IV — NÚMERO DE PROFISSIONAIS, SEGUNDO ALGUMAS CARACTERÍSTICAS

#### 1 — MÉDICOS

| Ano | Total | SEGUNDO O SEXO | | SEGUNDO A IDADE | | Segundo a Especialidade | | | | | | | Exercendo cargo público |
|---|---|---|---|---|---|---|---|---|---|---|---|---|---|
| | | Masculino | Feminino | Até 44 anos | Com mais de 44 anos | Clínica geral | Cirurgia | Otorrinolaringologia | Ortopedia e traumatologia | Neuropsiquiatria | Oftalmologia | Outras especialidades | |
| 1950 | 103 | 98 | 5 | 71 | 32 | 96 | 15 | 7 | 2 | 4 | 6 | 83 | 90 |
| 1951 | 106 | 101 | 5 | 73 | 33 | 92 | 15 | 7 | 3 | 3 | 3 | 81 | 91 |
| 1952 | 105 | 100 | 5 | 68 | 37 | 85 | 16 | 5 | 5 | 3 | 6 | 76 | 90 |
| 1953 | 111 | 106 | 5 | 72 | 39 | 93 | 19 | 4 | 5 | 4 | 6 | 85 | 97 |
| 1954 | 116 | 111 | 5 | 74 | 42 | 102 | 22 | 5 | 5 | 5 | 7 | 89 | 101 |
| 1955 | 120 | 115 | 5 | 73 | 47 | 117 | 27 | 6 | 5 | 5 | 5 | 102 | 106 |

## ASSISTÊNCIA MÉDICO - SANITÁRIA

### IV — NÚMERO DE PROFISSIONAIS, SEGUNDO ALGUMAS CARACTERÍSTICAS

#### 2 — FARMACÊUTICOS

| Ano | Total | SEGUNDO O SEXO | | SEGUNDO A IDADE | | SEGUNDO A CATEGORIA | | Exercendo cargo públlico |
|---|---|---|---|---|---|---|---|---|
| | | Masculino | Feminino | Até 44 anos | Com mais 44 anos | Formados | Práticos licenciados | |
| 1950 | 128 | 101 | 27 | 70 | 58 | 54 | 74 | 29 |
| 1951 | 139 | 111 | 28 | 66 | 73 | 60 | 79 | 28 |
| 1952 | 103 | 80 | 23 | 52 | 51 | 56 | 47 | 30 |
| 1953 | 130 | 101 | 29 | 72 | 58 | 59 | 71 | 32 |
| 1954 | 135 | 107 | 28 | 72 | 63 | 63 | 72 | 33 |
| 1955 | 115 | 85 | 30 | 54 | 61 | 64 | 61 | 29 |

## ASSISTÊNCIA MÉDICO - SANITÁRIA

### IV — NÚMERO DE PROFISSIONAIS, SEGUNDO ALGUMAS CARACTERÍSTICAS

#### 3 — DENTISTAS

| Ano | Total | SEGUNDO O SEXO | | SEGUNDO A IDADE | | SEGUNDO A CATEGORIA | | Exercendo cargo público |
|---|---|---|---|---|---|---|---|---|
| | | Masculino | Feminino | Até 44 anos | Com mais de 44 anos | Diplomados | Não diplomados | Exercendo cargo público |
| 1950 | 95 | 82 | 13 | 59 | 36 | 71 | 24 | 27 |
| 1951 | 101 | 87 | 14 | 61 | 40 | 75 | 26 | 28 |
| 1952 | 111 | 97 | 14 | 72 | 39 | 80 | 31 | 33 |
| 1953 | 113 | 98 | 15 | 75 | 38 | 80 | 33 | 35 |
| 1954 | 120 | 103 | 17 | 81 | 39 | 85 | 34 | 41 |
| 1955 | 129 | 109 | 20 | 98 | 31 | 98 | 31 | 45 |

# ASSISTÊNCIA MÉDICO - SANITÁRIA

## IV — NÚMERO DE PROFISSIONAIS, SEGUNDO ALGUMAS CARACTERÍSTICAS

### 4 — PESSOAL AUXILIAR DE SAÚDE

| Ano | Total | SEGUNDO O SEXO | | SEGUNDO A IBADE | | SEGUNDO A ESPECIALIDADE | | | | | Exercendo cargo público |
|---|---|---|---|---|---|---|---|---|---|---|---|
| | | Masculino | Feminino | Até 44 anos | Da mais de 44 anos | Enfermeiros | Protético | Parteiras | Massagistas | Outros | |
| 1950 | 69 | 30 | 39 | 56 | 13 | 63 | — | 18 | — | — | 36 |
| 1951 | 115 | 55 | 60 | 85 | 30 | 103 | 1 | 27 | — | 6 | 58 |
| 1952 | 123 | 60 | 63 | 93 | 30 | 121 | 1 | 31 | 1 | 1 | 61 |
| 1953 | 132 | 66 | 66 | 97 | 35 | 127 | 1 | 33 | 1 | 32 | 66 |
| 1954 | 198 | 81 | 117 | 156 | 42 | 165 | 1 | 35 | — | 138 | 85 |
| 1955 | 182 | 76 | 106 | 140 | 42 | 152 | 1 | 31 | — | 51 | 75 |

# ASSOCIAÇÕES DE CARIDADE

## 1 — Discriminação segundo as principais características

### 1956

| Discriminação | | Dados numéricos |
|---|---|---|
| Número de associações | | 36 |
| » « associados | | 4 359 |
| *Despesas efatuadas durante o ano* | TOTAL | 8 098 255 |
| | Na manutenção dos estabelecimentos destinados aos não sócios | 7 213 193 |
| | Na concessão de auxílios e beneficios aos não sócios | 885 062 |
| *Estabelecimentos mantidos pela entidade* | TOTAL | 24 |
| | Hospitalares | 2 |
| | Para-hospitalares | 10 |
| | Asilos | 3 |
| | Abrigos | 3 |
| | Escolas | 6 |
| | Outros | — |
| *Serviços mantidos pela entidade* | TOTAL | 78 |
| | Alimentação ou gêneros alimentícios | 18 |
| | Dinheiro em espécie ou custeio de quaisquer despesas | 22 |
| | Remédios | 20 |
| | Tecidos, roupas ou objetos de uso pessoal ou asseio | 18 |
| | Outros | — |

## ASSOCIAÇÕES DE CARIDADE

2 — Discriminação segundo o número de pessôas auxiliadas ou beneficiadus — 1956

| Especificação | | Dados numéricos |
|---|---|---|
| | TOTAL | 57 401 |
| *Pessôas uxiliadas ou beneficiadas segundo a natureza do auxíiio ou benefício recebid.* | Hospitalização | 1 571 |
| | Assistência médica | 12 736 |
| | Asilamento | 266 |
| | Abrigo | 65 |
| | Instrução de qualquer natureza | 824 |
| | Alimeutação ou gêneros alimentício | 13 344 |
| | Dinheiro em espécie ou custeio de quaisquer despesas | 2 346 |
| | Remédios | 23 172 |
| | Tecidos, roupas ou objetos de uso pessoal ou de asseio | 3 077 |
| | Outros | — |

## ASILOS E RECOLHIMENTOS

Estabelecimentos existentes no Estado, segndo vários aspéctos e número de internados

**1955/56**

| ESPECIFICAÇÃO | | | DADOS NUMÉRICOS 1955 | 1956 |
|---|---|---|---|---|
| **Número de estabelecimentos** | TOTAL | | 6 | 4 |
| | **Segundo a finalidade** | Para órfãos | 1 | 1 |
| | | Para menores desamparados | — | — |
| | | Para velhice desamparada | — | — |
| | | Mistos | 4 | 2 |
| | | Outros | 1 | 1 |
| | **Segundo o sexo dos Internados** | Masculino | 2 | 1 |
| | | Feminino | 2 | 1 |
| | | Ambos os sexos | 2 | 2 |
| | **Segundo a idade dos Internados** | Adultos | 1 | 1 |
| | | Adolecentes e crianças | 5 | 3 |
| | | Todas as idades | — | — |
| | Internados em 31-XII | | 381 | 352 |

# PREVIDÊNCIA E ASSISTÊNCIA SOCIAL

## I — PREVIDÊNCIA DOS SERVIDORES PÚBLICO ESTADUAL

### 1 — Objetivos da instituição, número de funcionários, movimento financeiro, número de associados e valor das contribuições 1955/56

| ESPECIFICAÇÃO | | | | Dados Numéricos 1955 | Dados Numéricos 1956 |
|---|---|---|---|---|---|
| Objetivos da Isntituição | Montepio | | | — | — |
| | Pensões | | | 1 | 1 |
| | Auxílios médicos | | | — | — |
| Número de funcionários | Homens | | | 8 | 8 |
| | Mulheres | | | 16 | 15 |
| Movimento financeiro (Cr$) | Receita | Prevista | | 17 600 000 | 17 820 000 |
| | | Arrecadada | | 17 683 893 | 19 363 492 |
| | Despesas | Orçada | | 17 480 000 | 19 720 000 |
| | | Realizada | | 16 363 111 | 19 175 082 |
| Número de associados e valor das contribuições em (31-XII) | Total | Número | | 4 991 | 5 156 |
| | | Valor Cr$ | | 6 535 842 | 7 353 919 |
| | Nas carteiras | Número | De pecúlios | 40 | 37 |
| | | | Predial | 7 | 5 |
| | | | Diversas | — | — |
| | | Valor (Cr$) | De pecúlios | 130 040 | 2 496 264 |
| | | | Predial | 709 000 | 2 496 265 |
| | | | Diversas | — | — |

## PREVIDÊNCIA E ASSISTÊNCIA SOCIAL

### I — PROVIDÊNCIA DOS SERVIDORES PÚBLICOs ESTADUAIS
### 2 — Movimento geral durante o ano 1955/56.

| ESPECIFICAÇÃO | | | | DADOS NUMÉRICOS 1955 | 1956 |
|---|---|---|---|---|---|
| Movimento geral durante o ano | Quantidade | Pecúlios concedidos | | 40 | 37 |
| | | Taxa de funeral | | — | — |
| | | Empréstimos concedidos | Na caixa bancária | 1381 | 1412 |
| | | | Na caixa prédial | 7 | 5 |
| | | Outras operações | | — | — |
| | | Casas construidas | | — | 1 |
| | Valor (Cr$) | Peeúlics concedidos | | 130 040 | 199 264 |
| | | Taxa funeral | | — | — |
| | | Empréstimos concedidos | Na caixa bancária | 10 388 272 | 10 179 100 |
| | | | Na caixa predial | 709 000 | 2 496 265 |
| | | Outras operações | | — | — |
| | | Casas construídas | | — | 400000 |

## PREVIDÊNCIA E ASSISTÊNCIA SOCIAL

### II — ASSOCIAÇÕES DE BENEFICÊNCIA E MUTUÁRIA
### Objetivos da instituição e benefícios concedidos durante o ano, no Estodo. 1955/56

| ESPECIFICAÇÃO | | | | DADOS NUMÉRICOS 1955 | 1956 |
|---|---|---|---|---|---|
| Objetos da instituição | Auxílios | Pensões | | 6 | 10 |
| | | Pecuniarios | | 20 | 18 |
| | | Para funeral | | 42 | 45 |
| | Assistência | Médica dentária | | 15 | 15 |
| | | Juridica | | — | — |
| | Outros | | | 14 | 16 |
| Sóelos existentes em 31-XII | | | | 33 584 | 35 315 |
| Benefícios concedidos | Pensões | Permanentes | Número | 150 | 182 |
| | | | Valor | 4 180 | 16 200 |
| | | Temporárias | Número | 11 | 70 |
| | | | Valor | 2 460 | 38 710 |
| | Auxílios | Pecuniários | Valor | 658 | 538 |
| | | | Número | 180 494 | 142 389 |
| | | Para funeral | Valor | 862 | 823 |
| | | | Número | 601 753 | 782 276 |
| | Assistência | Médica | | 8 994 | 10 740 |
| | | Dentária | | 16 549 | 21 768 |
| | Outros benefícios | | | 1 208 | 1337 |

# TRABALHO

## I — ENTIDADES SINDICAIS EXISTENTES NO ESTADO

**1956**

| | | |
|---|---|---|
| **SINDICATOS** | Categoria Econômica | *12* |
| | « Profissional | 34 |
| | Profissões Liberais | *1* |
| | Trabalhadores Autônemos | 3 |
| **ASSOCIÇÕES** | Categoria Econômica | *2* |
| | « Profissional | *31* |
| | Trabalhadores Autônomos | *2* |
| **FEDERAÇÕES** | — Categoria Econômica | *1* |
| **DELEGACIA SINDICAL** | — Categoria Profissional | *1* |

**FONE** — Delegacia Regional do Trabalho

# Situação Cultural

# — ENSINO PRIMÁRIO

## PRINCIPAIS RESULTADOS, SEGUNDO A NATUREZA DO ENSINO

### em 1952/1956

| Anos | Total | Natureza do Ensino | | | | |
|---|---|---|---|---|---|---|
| | | Pré-primário | | Fundamental | | Complementar |
| | | Material | Infantil | Comum | Supletivo | |
| **UNIDADES ESCOLARES** | | | | | | |
| 1952 | 1 539 | — | 14 | 1 005 | 437 | 83 |
| 1953 | 1 912 | — | 19 | 1 274 | 520 | 99 |
| 1954 | 2 197 | — | 23 | 1 581 | 482 | 111 |
| 1955 | 2 211 | — | 28 | 1 690 | 376 | 117 |
| 1956 | 2 375 | — | 32 | 1 719 | 496 | 128 |
| **CORPO DOCENTE** | | | | | | |
| 1952 | 2 165 | — | 41 | 1 568 | 468 | 88 |
| 1953 | 2 652 | — | 45 | 1 946 | 554 | 107 |
| 1954 | 3 062 | — | 53 | 2 366 | 522 | 121 |
| 1955 | 3 176 | — | 65 | 2 567 | 420 | 124 |
| 1956 | 3 350 | — | 72 | 2 601 | 539 | 138 |
| **MATRÍCULA GERAL** | | | | | | |
| 1952 | 76 022 | — | 1 247 | 57 534 | 15 544 | 1 697 |
| 1953 | 92 776 | — | 1 459 | 71 606 | 17 632 | 2 029 |
| 1954 | 105 177 | — | 1 626 | 84 947 | 16 356 | 2 248 |
| 1955 | 110 125 | — | 2 327 | 91 846 | 13 500 | 2 452 |
| 1956 | 119 601 | — | 2 487 | 96 850 | 17 485 | 2 779 |
| **MATRÍCULA EFETIVA** | | | | | | |
| 1952 | 70 921 | — | 1 197 | 53 528 | 14 647 | 1 549 |
| 1953 | 87 222 | — | 1 406 | 67 205 | 16 829 | 1 782 |
| 1954 | 99 307 | — | 1 495 | 80 086 | 15 708 | 2 018 |
| 1955 | 100 618 | — | 2 041 | 83 868 | 12 584 | 2 125 |
| 1956 | 106 615 | — | 2 251 | 85 888 | 16 120 | 2 362 |
| **FREQÜÊNCIA MÉDIA** | | | | | | |
| 1952 | 52 979 | — | 652 | 39 749 | 11 224 | 1 354 |
| 1953 | 66 602 | — | 876 | 51 425 | 12 708 | 1 593 |
| 1954 | 75 826 | — | 1 066 | 61 407 | 11 626 | 1 727 |
| 1955 | 74 675 | — | 1 409 | 61 851 | 9 602 | 1 813 |
| 1956 | 81 476 | — | 1 555 | 65 238 | 12 605 | 2 078 |
| **APROVAÇÕES EM GERAL** | | | | | | |
| 1952 | 29 775 | — | 770 | 20 964 | 6 952 | 1 089 |
| 1953 | 36 363 | — | 1 224 | 24 934 | 9 008 | 1 197 |
| 1954 | 39 725 | — | 1 184 | 29 391 | 7 737 | 1 413 |
| 1955 | 48 955 | — | 1 425 | 37 925 | 7 956 | 1 649 |
| 1956 | 54 119 | — | 1 371 | 40 602 | 9 819 | 1 827 |
| **CONCLUSÕES DE CURSO** | | | | | | |
| 1952 | 6 888 | — | 273 | 3 558 | 1 968 | 1 089 |
| 1953 | 8 668 | — | 444 | 4 250 | 2 777 | 1 197 |
| 1954 | 8 976 | — | 421 | 4 735 | 2 407 | 1 413 |
| 1955 | 10 802 | — | 485 | 6 309 | 2 359 | 1 649 |
| 1956 | 11 425 | — | 609 | 6 370 | 2 619 | 1 827 |

## II -- Ensino Extra-primário

PRINCIPAIS RESULTADOS, SEGUNDO AS CATEGORIAS DO ENSINO

1952/1956

| Anos | Total | Categoria do ensino | | | | | | | |
|---|---|---|---|---|---|---|---|---|---|
| | | Secundário | Agrícola | Industrial | Comercial | Artístico | Pedagógico | Superior | Outros ensinos |
| **UNIDADES ESCOLARES** | | | | | | | | | |
| 1952 | 96 | 19 | — | 9 | 5 | — | 3 | 6 | 54 |
| 1953 | 113 | 21 | — | 10 | 5 | — | 6 | 9 | 62 |
| 1954 | 127 | 22 | — | 9 | 5 | — | 5 | 9 | 77 |
| 1955 | 133 | 20 | — | 11 | 5 | — | 7 | 9 | 81 |
| 1956 | 155 | 24 | — | 11 | 5 | — | 9 | 9 | 97 |
| **CORPO DOCENTE** | | | | | | | | | |
| 1952 | 722 | 283 | — | 176 | 63 | — | 33 | 90 | 77 |
| 1953 | 851 | 294 | — | 209 | 62 | — | 57 | 125 | 104 |
| 1954 | 876 | 323 | — | 170 | 65 | — | 51 | 134 | 128 |
| 1955 | 864 | 296 | — | 174 | 74 | — | 65 | 126 | 129 |
| 1956 | 974 | 340 | — | 150 | 119 | — | 81 | 147 | 137 |
| **MATRÍCULA GERAL** | | | | | | | | | |
| 1952 | 7 250 | 4 119 | — | 387 | 638 | — | 219 | 331 | 1 556 |
| 1953 | 8 503 | 4 842 | — | 264 | 792 | — | 286 | 425 | 1 794 |
| 1954 | 10 280 | 5 475 | — | 331 | 885 | — | 320 | 489 | 2 780 |
| 1955 | 11 517 | 5 574 | — | 392 | 1 088 | — | 384 | 493 | 3 586 |
| 1956 | 12 585 | 5 785 | — | 532 | 1 503 | — | 489 | 457 | 3 819 |
| **CONCLUSÕES DE CURSO** | | | | | | | | | |
| 1952 | 1 522 | 652 | — | 42 | 109 | — | 72 | 53 | 604 |
| 1953 | 1 583 | 573 | — | 85 | 148 | — | 85 | 64 | 628 |
| 1954 | 2 292 | 814 | — | 57 | 151 | — | 80 | 91 | 1 099 |
| 1955 | 2 260 | 731 | — | 26 | 168 | — | 84 | 123 | 1 123 |
| 1956 | 2 401 | 880 | — | 37 | 175 | — | 85 | 107 | 1 117 |

## III -- ENSINO PRIMÁRIO GERAL

ORGANIZAÇÃO DIDÁTICA E MOVIMENTO ESCOLAR POR MUNICÍPIOS

1952/1956

| Municípios | Anos | Unidades escolares | Corpo docente | MATRÍCULA | | Frequência média | Aprovações em geral | Conclusões de cursos |
|---|---|---|---|---|---|---|---|---|
| | | | | Geral | Efetiva | | | |
| Alcântara | 1952 | 9 | 11 | 352 | 342 | 253 | 173 | 34 |
| | 1953 | 3 | 6 | 131 | 175 | 120 | 60 | 24 |
| | 1954 | 15 | 18 | 633 | 626 | 412 | 102 | 7 |
| | 1955 | 13 | 22 | 660 | 582 | 476 | 118 | 25 |
| | 1956 | 19 | 24 | 719 | 603 | 478 | 226 | 28 |
| Alto Parnaíba | 1952 | 12 | 12 | 379 | 372 | 299 | 166 | 28 |
| | 1953 | 16 | 19 | 606 | 573 | 441 | 199 | 14 |
| | 1954 | 23 | 31 | 996 | 977 | 674 | 480 | 52 |
| | 1955 | 25 | 27 | 810 | 756 | 536 | 493 | 83 |
| | 1956 | 26 | 30 | 1 003 | 956 | 637 | 523 | 44 |

| Municípios | Anos | Unidades escolares | Corpo docente | MATRICULA | | Frequência média | Aprovações em geral | Conclusões de curso |
|---|---|---|---|---|---|---|---|---|
| | | | | Geral | Efetiva | | | |
| | 1952 | — | — | — | — | — | — | |
| | 1953 | — | — | — | — | — | — | |
| Amarante do Maranhão | 1954 | 4 | 5 | 275 | 256 | 190 | 78 | 22 |
| | 1955 | 8 | 11 | 366 | 365 | 237 | 171 | 59 |
| | 1956 | 12 | 15 | 480 | 480 | 296 | 184 | 27 |
| | 1952 | 11 | 11 | 499 | 465 | 353 | 63 | 11 |
| | 1953 | 21 | 22 | 970 | 903 | 637 | 149 | 23 |
| Anajatuba | 1954 | 28 | 32 | 1 163 | 1 032 | 772 | 267 | 42 |
| | 1955 | 27 | 32 | 1 024 | 970 | 745 | 292 | 65 |
| | 1956 | 24 | 31 | 1 172 | 1 048 | 755 | 516 | 48 |
| | 1952 | 21 | 28 | 1 107 | 1 040 | 702 | 357 | 65 |
| | 1953 | 31 | 44 | 1 574 | 1 462 | 1 045 | 535 | 83 |
| Araióses | 1954 | 37 | 48 | 1 900 | 1 802 | 1 329 | 682 | 93 |
| | 1955 | 33 | 46 | 1 821 | 1 695 | 1 246 | 996 | 126 |
| | 1956 | 28 | 46 | 1 551 | 1 365 | 1 055 | 752 | 112 |
| | 1952 | 20 | 23 | 675 | 673 | 437 | 171 | 5 |
| | 1953 | 25 | 28 | 889 | 875 | 569 | 371 | 41 |
| Arari | 1954 | 31 | 35 | 1 082 | 1 074 | 761 | 519 | 25 |
| | 1955 | 26 | 38 | 1 183 | 1 068 | 719 | 667 | 62 |
| | 1956 | 29 | 44 | 1 326 | 1 319 | 1 021 | 842 | 63 |
| | 1952 | 13 | 15 | 442 | 427 | 286 | 92 | 34 |
| | 1953 | 22 | 26 | 883 | 854 | 536 | 196 | 88 |
| Axixá | 1954 | 24 | 28 | 895 | 859 | 642 | 207 | 71 |
| | 1955 | 15 | 20 | 542 | 466 | 337 | 186 | 57 |
| | 1956 | 18 | 23 | 702 | 619 | 457 | 198 | 62 |
| | 1952 | 17 | 29 | 977 | 920 | 708 | 337 | 48 |
| | 1953 | 43 | 56 | 2 057 | 1 982 | 1 445 | 1 237 | 228 |
| Bacabal | 1954 | 15 | 37 | 1.215 | 1 201 | 880 | 574 | 79 |
| | 1955 | 30 | 58 | 2 070 | 1 723 | 1 558 | 797 | 135 |
| | 1956 | 42 | 59 | 2.652 | 2 204 | 1 807 | 1 266 | 222 |
| | 1952 | 16 | 24 | 973 | 866 | 747 | 567 | 154 |
| | 1953 | 19 | 24 | 1 079 | 983 | 827 | 431 | 79 |
| Balsas | 1954 | 17 | 26 | 1 027 | 960 | 752 | 556 | 133 |
| | 1955 | 17 | 30 | 1 018 | 917 | 781 | 559 | 153 |
| | 1956 | 20 | 34 | 1 208 | 1 056 | 945 | 614 | 139 |
| | 1952 | 13 | 19 | 501 | 473 | 330 | 150 | 41 |
| | 1953 | 15 | 24 | 506 | 477 | 321 | 179 | 33 |
| Barão de Grajaú | 1954 | 23 | 30 | 791 | 725 | 518 | 177 | 39 |
| | 1955 | 19 | 24 | 694 | 644 | 517 | 199 | 45 |
| | 1956 | 17 | 24 | 579 | 520 | 418 | 244 | 75 |
| | 1952 | 23 | 30 | 1 210 | 1 141 | 421 | 537 | 100 |
| | 1953 | 46 | 56 | 2 174 | 2 115 | 1 461 | 1 043 | 184 |
| Barra do Corda | 1954 | 43 | 58 | 2 181 | 2 094 | 1 426 | 883 | 185 |
| | 1955 | 42 | 57 | 1 800 | 1 699 | 1 142 | 944 | 106 |
| | 1956 | 31 | 43 | 1.510 | 1.403 | 1 055 | 951 | 232 |
| | 1952 | 17 | 20 | 692 | 677 | 475 | 220 | 53 |
| | 1953 | 28 | 35 | 1 111 | 1 075 | 776 | 245 | 46 |
| Barreirinhas | 1954 | 24 | 34 | 979 | 927 | 667 | 186 | 42 |
| | 1955 | 22 | 33 | 959 | 886 | 635 | 232 | 44 |
| | 1956 | 28 | 36 | 1 114 | 1 049 | 805 | 223 | 16 |
| | 1952 | 13 | 15 | 528 | 484 | 336 | 171 | 29 |
| | 1953 | 8 | 9 | 344 | 329 | 222 | 51 | 7 |
| Benedito Leite | 1954 | 12 | 14 | 478 | 414 | 298 | 111 | 11 |
| | 1955 | 8 | 10 | 348 | 339 | 248 | 32 | 7 |
| | 1956 | 10 | 12 | 484 | 396 | 277 | 152 | 11 |

| Municípios | Anos | Unidades escolares | Corpo docente | Matrícula | | Freqüência média | Aprovações em geral | Conclusões do curso |
|---|---|---|---|---|---|---|---|---|
| | | | | Geral | Efetiva | | | |
| Bequimão | 1952 | 3 | 4 | 135 | 123 | 86 | 31 | 5 |
| | 1953 | 9 | 12 | 397 | 389 | 255 | 108 | 17 |
| | 1954 | 8 | 11 | 376 | 362 | 260 | 148 | 25 |
| | 1955 | 11 | 14 | 548 | 442 | 255 | 222 | 37 |
| | 1956 | 16 | 19 | 699 | 629 | 331 | 265 | 49 |
| Brejo | 1952 | 24 | 32 | 902 | 823 | 606 | 385 | 93 |
| | 1953 | 36 | 45 | 1 445 | 1 397 | 1 017 | 458 | 123 |
| | 1954 | 48 | 61 | 1 811 | 1 699 | 1 212 | 699 | 141 |
| | 1955 | 47 | 59 | 1 796 | 1 626 | 1 290 | 813 | 148 |
| | 1956 | 35 | 45 | 1 415 | 1 284 | 1 012 | 669 | 130 |
| Buriti | 1952 | 17 | 22 | 884 | 824 | 639 | 352 | 84 |
| | 1953 | 21 | 27 | 930 | 857 | 685 | 358 | 95 |
| | 1954 | 21 | 26 | 963 | 852 | 648 | 310 | 91 |
| | 1955 | 17 | 25 | 775 | 744 | 591 | 302 | 71 |
| | 1956 | 19 | 27 | 979 | 884 | 715 | 338 | 76 |
| Buriti Bravo | 1952 | 17 | 19 | 797 | 670 | 541 | 304 | 74 |
| | 1953 | 18 | 21 | 841 | 747 | 631 | 358 | 72 |
| | 1954 | 25 | 29 | 1 107 | 958 | 748 | 484 | 102 |
| | 1955 | 24 | 29 | 1 039 | 959 | 755 | 340 | 72 |
| | 1956 | 24 | 31 | .900 | 787 | 628 | 313 | 89 |
| Cajapió | 1952 | 11 | 15 | 518 | 500 | 395 | 241 | 33 |
| | 1953 | 17 | 21 | 725 | 705 | 528 | 248 | 42 |
| | 1954 | 16 | 21 | 743 | 713 | 554 | 310 | 50 |
| | 1955 | 16 | 21 | .739 | 679 | 527 | 365 | 72 |
| | 1956 | 13 | 17 | 678 | 563 | 433 | 233 | 41 |
| Cajari | 1952 | 10 | 12 | 402 | 389 | 270 | 191 | 42 |
| | 1953 | 3 | 10 | 313 | 313 | 219 | 125 | 16 |
| | 1954 | 13 | 16 | 530 | 464 | 358 | 236 | 46 |
| | 1955 | 20 | 22 | 654 | 573 | 363 | 310 | 36 |
| | 1956 | 22 | 25 | 811 | 794 | 495 | 447 | 77 |
| Cândido Mendes | 1952 | 12 | 12 | 444 | 422 | 273 | 154 | 44 |
| | 1953 | 14 | 14 | 572 | 516 | 327 | 112 | 17 |
| | 1954 | 13 | 15 | 499 | 475 | 268 | 66 | 14 |
| | 1955 | 14 | 14 | 520 | 492 | 221 | 178 | 11 |
| | 1956 | 13 | 14 | 486 | 424 | 199 | 180 | 25 |
| Cantanhêde | 1952 | — | — | — | — | — | — | — |
| | 1953 | 11 | 11 | 471 | 448 | 302 | 67 | 23 |
| | 1954 | 8 | 9 | 316 | 306 | 200 | 50 | 6 |
| | 1955 | 12 | 14 | 440 | 412 | 315 | 64 | 12 |
| | 1956 | 16 | 18 | 555 | 521 | 377 | 137 | 13 |
| Carolina | 1952 | 21 | 34 | 1 006 | 907 | 747 | 279 | 54 |
| | 1953 | 27 | 37 | 1 403 | 1 216 | 939 | 585 | 111 |
| | 1954 | 29 | 42 | 1 391 | 1 171 | 964 | 490 | 75 |
| | 1955 | 24 | 37 | 1 241 | 949 | 744 | 478 | 61 |
| | 1956 | 31 | 51 | 1 532 | 1 297 | 1 005 | 562 | 118 |
| Carutapera | 1952 | 24 | 34 | 1 094 | 1 017 | 749 | 395 | 53 |
| | 1953 | 24 | 34 | 1 200 | 1 078 | 736 | 327 | 44 |
| | 1954 | 30 | 41 | 1 393 | 1 362 | 956 | 507 | 70 |
| | 1955 | 31 | 43 | 1 363 | 1 160 | 744 | 535 | 91 |
| | 1956 | 24 | 34 | 1 181 | 1 045 | 714 | 330 | 40 |
| Caxias | 1952 | 66 | 100 | 3 717 | 3 390 | 2 642 | 1 634 | 373 |
| | 1953 | 98 | 129 | 4 740 | 4 329 | 3 410 | 2 194 | 667 |
| | 1954 | 113 | 155 | 5 698 | 5 284 | 4 232 | 2 531 | 724 |
| | 1955 | 75 | 127 | 4 248 | 3 850 | 2 911 | 2 489 | 678 |
| | 1956 | 85 | 137 | 5 060 | 4 360 | 3 438 | 2 526 | 609 |

| Municípios | Anos | Unidades escolares | Corpo docente | MATRÍCULA | | Frequência média | Aprovações em geral | Conclusões de curso |
|---|---|---|---|---|---|---|---|---|
| | | | | Geral | Efetiva | | | |
| | 1952 | 6 | 6 | 201 | 197 | 174 | 87 | 33 |
| | 1953 | 16 | 23 | 883 | 807 | 586 | 304 | 116 |
| Chapadinha .... .. .. .. .. .... | 1954 | 22 | 31 | 988 | 913 | 745 | 399 | 91 |
| | 1955 | 26 | 44 | 1 366 | 1 185 | 864 | 552 | 89 |
| | 1956 | 32 | 47 | 1 668 | 1 428 | 1 120 | 567 | 126 |
| | 1952 | 45 | 67 | 2 022 | 1 847 | 1 448 | 1 046 | 223 |
| | 1953 | 37 | 48 | 1.614 | 1.513 | 1.143 | 698 | .110 |
| Codó .... .... . .. ... .. ..... | 1954 | 48 | 61 | 2 040 | 1 934 | 1 422 | 828 | 195 |
| | 1955 | 44 | 60 | 2 185 | 2 076 | 1 627 | 1 026 | 196 |
| | 1956 | 48 | 64 | 2 352 | 2 044 | 1 620 | 913 | 158 |
| | 1952 | 3 | 3 | 114 | 114 | 81 | 43 | 2 |
| | 1953 | 10 | 16 | 468 | 464 | 320 | 119 | 14 |
| Coelho Neto .. .. ..... .... .. | 1954 | 11 | 18 | 458 | 448 | 362 | 87 | 24 |
| | 1955 | 10 | 16 | 263 | 362 | 248 | 174 | 40 |
| | 1956 | 15 | 20 | 552 | 486 | 367 | 295 | 46 |
| | 1952 | 16 | 25 | 1 044 | 997 | 732 | 338 | 56 |
| | 1953 | 24 | 29 | 1 449 | 1 342 | 955 | 491 | 70 |
| Colinas .. .. ..... ..... .... | 1954 | 29 | 35 | 1.602 | 1.489 | 1 136 | 577 | 121 |
| | 1955 | 32 | 37 | 1 570 | 1 473 | 909 | 887 | 162 |
| | 1956 | 31 | 49 | 1 598 | 1 456 | 1 041 | 814 | 167 |
| | 1952 | 32 | 37 | 1 116 | 1 057 | 812 | 401 | 93 |
| | 1953 | 34 | 47 | 1 514 | 1 436 | 963 | 598 | 106 |
| Coroatá .... .... .... . .. .... | 1954 | 32 | 40 | 1 339 | 1 289 | 994 | 682 | 161 |
| | 1955 | 46 | 55 | 1 708 | 1 658 | 1 474 | 756 | 140 |
| | 1956 | 46 | 55 | 2 112 | 2 076 | 1 550 | 1 253 | 114 |
| | 1952 | 38 | 45 | 1 710 | 1 614 | 1 159 | 636 | 150 |
| | 1953 | 53 | 66 | 2 415 | 2 330 | 1 684 | 860 | 220 |
| Cururupu .... ..... .. . .. .. | 1954 | 76 | 92 | 3 310 | 3 194 | 2 458 | 1 258 | 267 |
| | 1955 | 75 | 95 | 3 507 | 3 283 | 2 426 | 1 367 | 265 |
| | 1956 | 82 | 101 | 3 697 | 3 365 | 2 483 | 1 568 | 279 |
| | 1952 | — | — | — | — | — | — | — |
| | 1953 | 2 | 6 | 158 | 158 | 101 | 65 | 1 |
| Dom Pedro .... .. . . .... . | 1954 | 12 | 18 | 618 | 603 | 409 | 174 | 29 |
| | 1955 | 16 | 21 | 873 | 843 | 518 | 196 | 28 |
| | 1956 | 20 | 25 | 1 079 | 604 | 428 | 240 | 35 |
| | 1952 | — | — | — | — | — | — | — |
| | 1953 | — | — | — | — | — | — | — |
| Duque Bacelar .. .. . . .... .. | 1954 | — | — | — | — | — | — | — |
| | 1955 | 2 | 3 | 134 | 132 | 117 | 76 | 3 |
| | 1956 | 10 | 12 | 457 | 429 | 356 | 293 | 8 |
| | 1952 | — | — | — | — | — | — | — |
| | 1953 | — | — | — | — | — | — | — |
| Esperantinópolis .... .. ... .... | 1954 | 3 | 4 | 167 | 150 | 120 | 77 | 17 |
| | 1955 | 6 | 9 | 298 | 240 | 197 | 125 | 11 |
| | 1956 | 3 | 3 | 168 | 156 | 138 | 86 | 12 |
| | 1952 | 11 | 11 | 427 | 425 | 330 | 236 | 50 |
| | 1953 | 15 | 26 | 928 | 865 | 555 | 288 | 67 |
| Grajaú ..... ..... ..... .... | 1954 | 24 | 36 | 1 109 | 1 022 | 791 | 426 | 68 |
| | 1955 | 30 | 40 | 1 195 | 1 129 | 842 | 539 | 58 |
| | 1956 | 29 | 38 | 1 244 | 1 139 | 853 | 573 | 123 |
| | 1952 | 43 | 53 | 1 661 | 1 569 | 1 208 | 528 | 115 |
| | 1953 | 49 | 55 | 1 737 | 1 682 | 1 319 | 494 | 164 |
| Guimarães .. ... .. .. . .... | 1954 | 57 | 65 | 2 116 | 2 051 | 1 684 | 516 | 143 |
| | 1955 | 62 | 74 | 2 476 | 2 354 | 1 786 | 920 | 266 |
| | 1956 | 65 | 73 | 2 610 | 2 417 | 1 923 | 951 | 290 |

| Municípios | Anos | Unidades escolares | Corpo docente | MATRÍCULA | | Frequência média | Aprovações em geral | Conclusões de curso |
|---|---|---|---|---|---|---|---|---|
| | | | | Geral | Efetiva | | | |
| | 1952 | 19 | 22 | 741 | 698 | 495 | 267 | 50 |
| | 1953 | 31 | 34 | 1 020 | 1 007 | 821 | 342 | 73 |
| Humberto de Campos .. ..... | 1954 | 34 | 37 | 1 333 | 1 296 | 1 036 | 586 | 108 |
| | 1955 | 34 | 39 | 1 389 | 1 339 | 1 088 | 604 | 103 |
| | 1956 | 37 | 41 | 1 435 | 1 340 | 993 | 621 | 93 |
| | 1952 | 28 | 29 | 1 055 | 1 000 | 752 | 191 | 34 |
| | 1953 | 39 | 42 | 1 466 | 1 440 | 1 069 | 313 | 55 |
| Icatu .... .... .... .... . .. | 1954 | 34 | 38 | 1 273 | 1 268 | 938 | 170 | 63 |
| | 1955 | 35 | 39 | 1 399 | 1 355 | 961 | 355 | 59 |
| | 1956 | 32 | 37 | 1 297 | 1 251 | 1 012 | 343 | 32 |
| | 1952 | 10 | 18 | 469 | 454 | 351 | 238 | 36 |
| | 1953 | 10 | 21 | 573 | 540 | 361 | 248 | 41 |
| Imperatriz .... .. ... .. ..... | 1954 | 6 | 15 | 421 | 392 | 233 | 208 | 28 |
| | 1955 | 13 | 22 | 615 | 551 | 364 | 366 | 87 |
| | 1956 | 11 | 21 | 768 | 501 | 378 | 278 | 49 |
| | 1952 | 12 | 16 | 664 | 628 | 435 | 203 | 37 |
| | 1953 | 12 | 12 | 564 | 504 | 354 | 53 | 13 |
| Ipixuna .. ..... .. .... ..... | 1954 | 19 | 23 | 833 | 831 | 667 | 229 | 45 |
| | 1955 | 17 | 21 | 862 | 773 | 621 | 372 | 80 |
| | 1956 | 9 | 12 | 349 | 303 | 216 | 177 | 46 |
| | 1952 | 29 | 34 | 1 260 | 1 210 | 936 | 497 | 87 |
| | 1953 | 42 | 48 | 1 548 | 1 509 | 1 013 | 426 | 127 |
| Itapecuru Mirim .. .... .. .... | 1954 | 47 | 53 | 1 540 | 1 523 | 1 043 | 442 | 99 |
| | 1955 | 17 | 24 | 826 | 735 | 559 | 323 | 88 |
| | 1956 | 32 | 38 | 1 353 | 1 289 | 1 012 | 415 | 84 |
| | 1952 | — | — | — | — | — | — | |
| | 1953 | ... | ... | ... | ... | . . | ... | ... |
| Lago da Pedra .. .... .. . .... | 1954 | . | ... | ... | ... | ... | ... | ... |
| | 1955 | .. | ... | ... | .. | ... | ... | ... |
| | 1956 | 3 | 5 | 272 | 243 | 215 | 111 | 4 |
| | 1952 | 17 | 23 | 781 | 736 | 522 | 131 | 30 |
| | 1953 | 16 | 20 | 690 | 664 | 433 | 148 | 32 |
| Loreto .. .... .... .... .. .... | 1954 | 22 | 27 | 885 | 850 | 604 | 168 | 22 |
| | 1955 | 19 | 24 | 664 | 624 | 417 | 137 | 18 |
| | 1956 | 19 | 24 | 757 | 695 | 467 | 185 | 12 |
| | 1952 | — | — | — | — | — | — | |
| | 1953 | 3 | 6 | 218 | 217 | 146 | 109 | — |
| Magalhães de Almeida .. .... .. | 1954 | 3 | 6 | 248 | 228 | 153 | 103 | 7 |
| | 1955 | 5 | 8 | 390 | 338 | 227 | 113 | 5 |
| | 1956 | 14 | 17 | 545 | 545 | 358 | 138 | 12 |
| | 1952 | 15 | 16 | 704 | 700 | 554 | 416 | 59 |
| | 1953 | 15 | 17 | 688 | 682 | 572 | 355 | 30 |
| Matinha . .. .... ..... .... .. | 1954 | 15 | 17 | 632 | 627 | 476 | 330 | 37 |
| | 1955 | 16 | 18 | 662 | 662 | 494 | 331 | 41 |
| | 1956 | 17 | 18 | 717 | 709 | 558 | 490 | 71 |
| | 1952 | — | — | — | — | — | — | |
| | 1953 | 6 | 10 | 298 | 283 | 223 | 53 | 8 |
| Matões . ..... .. .... . .. .. | 1954 | 5 | 7 | 219 | 219 | 122 | 55 | 7 |
| | 1955 | 5 | 8 | 307 | 292 | 210 | 53 | 12 |
| | 1956 | 5 | 7 | 293 | 262 | 215 | 91 | 12 |
| | 1952 | 8 | 11 | 375 | 332 | 239 | 145 | 27 |
| | 1953 | 3 | 6 | 205 | 199 | 129 | 32 | 7 |
| Mirador .... .... .... .... .... | 1954 | 2 | 8 | 169 | 165 | 118 | 66 | 9 |
| | 1955 | 2 | 9 | 166 | 156 | 118 | 63 | 7 |
| | 1956 | 15 | 21 | 661 | 589 | 338 | 283 | 51 |

| Municípios | Anos | Unidades escolares | Corpo docente | MATRICULA | | Frequência média | Aprovações em geral | Conclusões de curso |
|---|---|---|---|---|---|---|---|---|
| | | | | Geral | Efetiva | | | |
| | 1952 | 13 | 19 | 581 | 538 | 359 | 174 | 25 |
| | 1953 | 17 | 24 | 725 | 677 | 444 | 212 | 19 |
| Monção | 1955 | 19 | 25 | 731 | 677 | 476 | 163 | 23 |
| Monção | 1954 | 19 | 24 | 359 | 294 | 224 | 140 | 26 |
| | 1956 | 15 | 23 | 580 | 451 | 324 | 212 | 14 |
| | 1952 | — | — | — | — | — | — | — |
| | 1953 | — | — | — | — | — | — | — |
| Montes Altos | 1954 | — | — | — | — | — | — | — |
| | 1955 | — | — | — | — | — | — | — |
| | 1956 | 8 | 8 | 242 | 227 | 167 | 184 | 36 |
| | 1952 | 15 | 22 | 576 | 566 | 418 | 238 | 31 |
| | 1953 | 23 | 34 | 835 | 804 | 621 | 330 | 89 |
| Morros | 1954 | 34 | 47 | 1 196 | 1 167 | 913 | 395 | 102 |
| | 1955 | 28 | 43 | 993 | 923 | 731 | 343 | 115 |
| | 1956 | 25 | 38 | 1 081 | 1 033 | 800 | 407 | 112 |
| | 1952 | 15 | 21 | 581 | 538 | 389 | 232 | 52 |
| | 1953 | 14 | 20 | 540 | 496 | 369 | 157 | 31 |
| Nova Iorque | 1954 | 17 | 22 | 582 | 525 | 406 | 231 | 24 |
| | 1955 | 21 | 27 | 688 | 641 | 497 | 236 | 55 |
| | 1956 | 14 | 20 | 488 | 439 | 345 | 245 | 41 |
| | 1952 | — | — | — | — | — | — | — |
| | 1953 | 1 | 4 | 104 | 95 | 79 | 53 | 7 |
| Paraibano | 1954 | 3 | 10 | 344 | 335 | 257 | 143 | 22 |
| | 1955 | 8 | 11 | 378 | 358 | 315 | 212 | 19 |
| | 1956 | 14 | 19 | 632 | 521 | 364 | 217 | 57 |
| | 1952 | 25 | 30 | 1 171 | 1 102 | 847 | 600 | 98 |
| | 1953 | 24 | 28 | 1 092 | 1 039 | 708 | 460 | 141 |
| Parnarama | 1954 | 27 | 32 | 1 317 | 1 254 | 942 | 480 | 114 |
| | 1955 | 29 | 33 | 1 191 | 1 091 | 836 | 529 | 98 |
| | 1956 | 23 | 34 | 1 095 | 1 007 | 741 | 467 | 85 |
| | 1952 | 16 | 20 | 560 | 546 | 435 | 160 | 20 |
| | 1953 | 23 | 26 | 807 | 743 | 567 | 251 | 48 |
| Passagem Franca | 1954 | 18 | 22 | 630 | 600 | 484 | 68 | 6 |
| | 1955 | 18 | 22 | 599 | 574 | 447 | 99 | 19 |
| | 1956 | 33 | 40 | 1 082 | 961 | 793 | 209 | 22 |
| | 1952 | 19 | 27 | 825 | 781 | 598 | 388 | 76 |
| | 1953 | 12 | 18 | 585 | 519 | 462 | 276 | 48 |
| Pastos Bons | 1954 | 20 | 25 | 774 | 733 | 537 | 247 | 43 |
| | 1955 | 19 | 25 | 712 | 621 | 454 | 321 | 62 |
| | 1956 | 20 | 27 | 707 | 644 | 472 | 259 | 43 |
| | 1952 | 58 | 80 | 3 416 | 3 080 | 2 150 | 919 | 181 |
| | 1953 | 56 | 75 | 3 249 | 3 025 | 2 133 | 1 034 | 195 |
| Pedreiras | 1954 | 54 | 72 | 3 162 | 2 968 | 2 212 | 782 | 166 |
| | 1955 | 81 | 114 | 5 186 | 5 038 | 3 087 | 2 412 | 408 |
| | 1956 | 68 | 92 | 4 462 | 3 967 | 2 894 | 2 222 | 408 |
| | 1952 | 9 | 13 | 662 | 633 | 426 | 97 | 10 |
| | 1953 | 16 | 16 | 693 | 641 | 617 | 186 | 61 |
| Penalva | 1954 | 14 | 22 | 694 | 673 | 575 | 297 | 54 |
| | 1955 | 16 | 25 | 980 | 885 | 577 | 596 | 149 |
| | 1956 | 27 | 33 | 1 418 | 1 100 | 860 | 789 | 171 |
| | 1952 | 22 | 26 | 1 043 | 937 | 703 | 336 | 106 |
| | 1953 | 22 | 25 | 1 028 | 957 | 760 | 488 | 161 |
| Peri Mirim | 1954 | 24 | 27 | 1 101 | 1 039 | 725 | 437 | 97 |
| | 1955 | 23 | 27 | 1 117 | 1 022 | 693 | 437 | 130 |
| | 1956 | 23 | 27 | 1 131 | 1 018 | 739 | 367 | 130 |

| Municípios | Anos | Escolares Unidades | Corpo docente | MATRICULA | | Freqüência média | Aprovações em geral | Conclusões de curso |
|---|---|---|---|---|---|---|---|---|
| | | | | Geral | Efetiva | | | |
| | 1952 | 13 | 19 | 772 | 721 | 482 | 183 | 27 |
| | 1953 | 14 | 20 | 852 | 797 | 509 | 196 | 33 |
| Pindaré Mirim .. .... ..... . | 1954 | 14 | 24 | 935 | 860 | 637 | 284 | 29 |
| | 1955 | 10 | 13 | 477 | 428 | 340 | 93 | 8 |
| | 1956 | 13 | 19 | 924 | 691 | 437 | 261 | 42 |
| | 1952 | 29 | 48 | 1 729 | 1 620 | 1 097 | 675 | 153 |
| | 1953 | 44 | 69 | 2 697 | 2 597 | 2 229 | 1 275 | 291 |
| Pinheiro .... .... ..... .. ... | 1954 | 46 | 72 | 2 978 | 2 869 | 2 241 | 1 200 | 271 |
| | 1955 | 45 | 75 | 3 223 | 2 706 | 1 934 | 1 342 | 307 |
| | 1956 | 43 | 69 | 2 916 | 2 569 | 2 000 | 1 423 | 355 |
| | 1952 | — | — | — | — | — | — | |
| | 1953 | 1 | 4 | 104 | 88 | 76 | 44 | 1 |
| Pirapemas .... ..... .... .... | 1954 | 4 | 7 | 217 | 173 | 155 | 103 | 12 |
| | 1955 | 11 | 14 | 488 | 440 | 403 | 248 | 32 |
| | 1956 | 6 | 9 | 334 | 334 | 228 | 156 | 3 |
| | 1952 | 8 | 8 | 466 | 349 | 242 | 91 | 15 |
| | 1953 | 13 | 14 | 510 | 441 | 367 | 96 | 7 |
| Porto Franco .... ..... .... .. | 1954 | 13 | 14 | 430 | 374 | 293 | 122 | 17 |
| | 1955 | 11 | 12 | 442 | 354 | 298 | 177 | 27 |
| | 1956 | 11 | 12 | 494 | 423 | 320 | 253 | 39 |
| | 1952 | 20 | 27 | 1 279 | 1 164 | 719 | 199 | 30 |
| | 1953 | 23 | 32 | 1 288 | 1 233 | 866 | 462 | 59 |
| Presidente Dutra .. ..... . .. | 1954 | 27 | 38 | 1 689 | 1 573 | 1 288 | 546 | 54 |
| | 1955 | 22 | 32 | 1 268 | 1 117 | 825 | 465 | 68 |
| | 1956 | 22 | 32 | 1 288 | 1 062 | 816 | 468 | 70 |
| | 1952 | — | — | — | — | — | — | — |
| | 1953 | — | — | — | — | — | — | — |
| Presidente Vargas ... .. . .. .. | 1954 | — | — | — | — | — | — | — |
| | 1955 | 1 | 1 | 52 | 46 | 41 | 23 | 2 |
| | 1956 | 1 | 1 | 35 | 25 | 21 | 18 | 1 |
| | 1952 | 42 | 45 | 1 317 | 1 205 | 1 086 | 283 | 83 |
| | 1953 | 43 | 48 | 1 390 | 1 381 | 1 170 | 336 | 64 |
| Primeira Cruz ... . .. .... .. | 1954 | 47 | 57 | 1 626 | 1 620 | 1 251 | 430 | 106 |
| | 1955 | 45 | 54 | 1 741 | 1 681 | 1 231 | 569 | 166 |
| | 1956 | 44 | 53 | 1 585 | 1 479 | 1 174 | 513 | 121 |
| | 1952 | 19 | 22 | 615 | 584 | 413 | 227 | 58 |
| | 1953 | 20 | 23 | 621 | 562 | 451 | 289 | 52 |
| Riachão .... .... .... .... ... | 1954 | 27 | 30 | 831 | 765 | 586 | 360 | 57 |
| | 1955 | 18 | 21 | 567 | 504 | 336 | 215 | 71 |
| | 1956 | 22 | 25 | 627 | 568 | 383 | 300 | 81 |
| | 1952 | — | — | — | — | — | — | — |
| | 1953 | 32 | 44 | 1 760 | 1 624 | 1 357 | 823 | 218 |
| Ribamar .... .... .... .. .. .. | 1954 | 32 | 48 | 1 918 | 1 792 | 1 382 | 808 | 218 |
| | 1955 | 34 | 47 | 2 189 | 2 107 | 1 494 | 1 000 | 217 |
| | 1956 | 40 | 55 | 2 384 | 2 128 | 1 655 | 1 017 | 247 |
| | 1952 | 18 | 24 | 934 | 877 | 666 | 382 | 96 |
| | 1952 | 28 | 40 | 1 764 | 1 673 | 1 603 | 830 | 175 |
| Rosário .... ..... .... .... .. | 1954 | 29 | 40 | 1 900 | 1 813 | 1 476 | 619 | 168 |
| | 1955 | 35 | 51 | 2 237 | 1 910 | 1 404 | 766 | 138 |
| | 1956 | 36 | 52 | 2 142 | 1 947 | 1 641 | 982 | 180 |
| | 1952 | — | — | — | — | — | — | — |
| | 1953 | — | — | — | — | — | — | — |
| Sambaiba .... .... .... .... .. | 1954 | 6 | 8 | 210 | 204 | 173 | 94 | 5 |
| | 1955 | 5 | 6 | 208 | 179 | 134 | 95 | 27 |
| | 1956 | 15 | 15 | 396 | 390 | 304 | 13 | — |

| Municípios | Anos | Unidades escolares | Corpo docente | MATRICULA | | Frequência média | Aprovações em geral | Conclusões de cursos |
|---|---|---|---|---|---|---|---|---|
| | | | | Geral | Efetiva | | | |
| | 1952 | 18 | 18 | 548 | 548 | 394 | 163 | 27 |
| | 1953 | 18 | 18 | 590 | 571 | 454 | 197 | 39 |
| Santa Helena .... .. .. .... .. | 1954 | 17 | 17 | 575 | 573 | 476 | 246 | 29 |
| | 1955 | 21 | 21 | 611 | 593 | 425 | 225 | 66 |
| | 1956 | 13 | 13 | 426 | 417 | 317 | 179 | 38 |
| | 1952 | 12 | 17 | 454 | 419 | 340 | 165 | 25 |
| | 1953 | 18 | 23 | 745 | 691 | 633 | 191 | 23 |
| Santa Quitéria do Maranhão .... | 1954 | 12 | 16 | 550 | 543 | 427 | 199 | 30 |
| | 1955 | 16 | 19 | 683 | 636 | 502 | 246 | 50 |
| | 1956 | 14 | 18 | 670 | 613 | 505 | 220 | 37 |
| | 1952 | 13 | 17 | 660 | 610 | 438 | 216 | 27 |
| São Benedito do Rio Prêto | 1953 | 14 | 18 | 712 | 662 | 522 | 194 | 23 |
| (ex-Curuzu) .. . .. .. .. | 1954 | 17 | 21 | 771 | 712 | 529 | 317 | 35 |
| | 1955 | 21 | 26 | 903 | 818 | 599 | 281 | 14 |
| | 1956 | 25 | 30 | 1 063 | 946 | 724 | 327 | 34 |
| | 1952 | 18 | 31 | 1 069 | 964 | 809 | 513 | 149 |
| | 1953 | 21 | 34 | 1 129 | 1 048 | 884 | 506 | 160 |
| São Bento .... .. . . .. ..... | 1954 | 23 | 37 | 1 249 | 1 164 | 980 | 524 | 159 |
| | 1955 | 21 | 34 | 1 205 | 1 150 | 823 | 558 | 127 |
| | 1956 | 21 | 36 | 1 304 | 1 238 | 954 | 710 | 145 |
| | 1952 | 23 | 30 | 878 | 793 | 594 | 286 | 24 |
| | 1953 | 22 | 26 | 723 | 697 | 545 | 85 | 14 |
| São Bernardo .... . .. .... .. | 1954 | 25 | 29 | 872 | 843 | 687 | 201 | 17 |
| | 1955 | 22 | 28 | 807 | 768 | 548 | 318 | 47 |
| | 1956 | 32 | 39 | 1 130 | 1 102 | 765 | 350 | 54 |
| | 1952 | — | — | — | — | — | — | — |
| | 1953 | 1 | 6 | 262 | 208 | 151 | 95 | 3 |
| São Domingos do Maranhão .... | 1954 | 1 | 6 | 262 | 233 | 144 | 104 | 9 |
| | 1955 | 13 | 17 | 850 | 723 | 434 | 230 | 30 |
| | 1956 | 16 | 22 | 1.196 | 913 | 682 | 371 | 76 |
| | 1952 | 22 | 27 | 870 | 813 | 551 | 292 | 28 |
| | 1953 | 23 | 28 | 777 | 710 | 537 | 321 | 82 |
| São Francisco do Maranhão .. .. | 1954 | 23 | 28 | 844 | 814 | 660 | 388 | 80 |
| | 1955 | 23 | 28 | 837 | 768 | 607 | 434 | 95 |
| | 1956 | 17 | 22 | 708 | 624 | 442 | 380 | 107 |
| | 1952 | — | — | — | — | — | — | — |
| | 1953 | 12 | 20 | 999 | 993 | 886 | 184 | 13 |
| São João Batista .. .... .... .. | 1954 | 30 | 32 | 1 359 | 1 348 | 1 047 | 229 | 30 |
| | 1955 | — | — | — | — | — | — | — |
| | 1156 | — | — | — | — | — | — | — |
| | 1952 | 4 | 4 | 157 | 145 | 118 | 59 | — |
| | 1953 | 12 | 14 | 558 | 487 | 395 | 153 | 65 |
| São João dos Patos . .. .... .. | 1954 | 17 | 20 | 822 | 762 | 580 | 274 | 83 |
| | 1955 | 12 | 14 | 501 | 492 | 396 | 202 | 69 |
| | 1956 | 19 | 33 | 1 075 | 1 037 | 868 | 555 | 133 |
| | 1952 | 173 | 401 | 13 499 | 12 439 | 9 653 | 7 685 | 2 436 |
| | 1953 | 147 | 411 | 12 617 | 11 606 | 9 165 | 8 030 | 2 633 |
| São Luís ..... .... .... .... | 1954 | 165 | 449 | 13 822 | 12 700 | 9 816 | 8 070 | 2 560 |
| | 1955 | 175 | 459 | 15 452 | 13 367 | 10 596 | 9 361 | 3 126 |
| | 1956 | 214 | 510 | 18 113 | 15 716 | 12 593 | 11 458 | 3 593 |
| | 1952 | 14 | 17 | 571 | 557 | 431 | 303 | 44 |
| | 1953 | 19 | 23 | 670 | 626 | 553 | 287 | 49 |
| São Raimundo das Mangabeiras.. | 1954 | 22 | 26 | 742 | 712 | 614 | 286 | 30 |
| | 1955 | 22 | 26 | 653 | 624 | 542 | 150 | 18 |
| | 1956 | 20 | 25 | 634 | 621 | 488 | 131 | 14 |

| Municípios | Anos | Unidades escolares | Corpo docente | MATRICULA | | Frequência média | Aprovações em geral | Conclusões do curso |
|---|---|---|---|---|---|---|---|---|
| | | | | Geral | Efetiva | | | |
| São Vicente Ferrer | 1952 | 27 | 30 | 1 321 | 1 280 | 957 | 486 | 112 |
| | 1953 | 17 | 19 | 784 | 772 | 634 | 245 | 59 |
| | 1954 | 20 | 23 | 848 | 840 | 673 | 201 | 47 |
| | 1955 | 30 | 38 | 1 619 | 1 473 | 1 112 | 439 | 96 |
| | 1956 | 44 | 49 | 2 111 | 1 961 | 1 463 | 795 | 111 |
| Timbiras | 1952 | 4 | 7 | 236 | 223 | 172 | 48 | 2 |
| | 1953 | 12 | 16 | 525 | 504 | 396 | 112 | 12 |
| | 1954 | 13 | 15 | 581 | 561 | 423 | 133 | 22 |
| | 1955 | 14 | 20 | 585 | 536 | 359 | 194 | 17 |
| | 1956 | 13 | 19 | 610 | 545 | 429 | 220 | 21 |
| Timon | 1952 | 10 | 15 | 699 | 604 | 397 | 342 | 39 |
| | 1953 | 16 | 22 | 817 | 725 | 520 | 188 | 38 |
| | 1954 | 13 | 20 | 823 | 635 | 524 | 282 | 42 |
| | 1955 | 17 | 26 | 955 | 781 | 569 | 374 | 52 |
| | 1956 | 21 | 27 | 1 162 | 1 011 | 668 | 552 | 86 |
| Tuntum | 1952 | — | — | — | — | — | — | — |
| | 1953 | — | — | — | — | — | — | — |
| | 1954 | — | — | — | — | — | — | — |
| | 1955 | — | — | — | — | — | — | — |
| | 1956 | 5 | 5 | 199 | 172 | 152 | 66 | 15 |
| Turiaçu | 1952 | 20 | 24 | 749 | 704 | 548 | 93 | 16 |
| | 1953 | 20 | 26 | 759 | 711 | 609 | 240 | 49 |
| | 1954 | 23 | 29 | 897 | 838 | 673 | 297 | 78 |
| | 1955 | 13 | 29 | 740 | 695 | 535 | 348 | 78 |
| | 1956 | 27 | 34 | 1 023 | 954 | 761 | 500 | 82 |
| Tutóia | 1952 | 36 | 40 | 1 528 | 1 505 | 1 038 | 616 | 144 |
| | 1953 | 41 | 46 | 1 808 | 1 777 | 1 311 | 818 | 185 |
| | 1954 | 43 | 49 | 1 850 | 1 833 | 1 417 | 708 | 173 |
| | 1955 | 46 | 49 | 2 011 | 1 896 | 1 264 | 824 | 151 |
| | 1956 | 33 | 37 | 1 324 | 1 304 | 774 | 476 | 46 |
| Urbano Santos | 1952 | 19 | 20 | 690 | 686 | 507 | 123 | 12 |
| | 1953 | 14 | 17 | 588 | 563 | 454 | 233 | 24 |
| | 1954 | 24 | 29 | 930 | 930 | 676 | 226 | 34 |
| | 1955 | 31 | 34 | 1 190 | 1 135 | 813 | 422 | 46 |
| | 1956 | 34 | 35 | 1 315 | 1 145 | 822 | 307 | 44 |
| Vargem Grande | 1952 | 24 | 28 | 985 | 919 | 646 | 229 | 30 |
| | 1953 | 24 | 24 | 942 | 911 | 671 | 200 | 21 |
| | 1954 | 35 | 41 | 1 302 | 1 229 | 950 | 330 | 49 |
| | 1955 | 38 | 48 | 1 528 | 1 373 | 996 | 392 | 80 |
| | 1956 | 31 | 40 | 1 207 | 1 118 | 733 | 433 | 49 |
| Viana | 1952 | 13 | 21 | 919 | 856 | 639 | 440 | 107 |
| | 1953 | 17 | 23 | 1 070 | 999 | 759 | 290 | 54 |
| | 1954 | 30 | 40 | 1 683 | 1 563 | 1 247 | 587 | 170 |
| | 1955 | 32 | 45 | 1 770 | 1 713 | 1 295 | 1 141 | 301 |
| | 1956 | 30 | 42 | 1 653 | 1 546 | 1 277 | 1 129 | 253 |
| Vitória do Mearim | 1952 | 27 | 30 | 1 104 | 1 062 | 793 | 249 | 61 |
| | 1953 | 31 | 32 | 1 191 | 1 105 | 839 | 354 | 79 |
| | 1954 | 38 | 40 | 1 379 | 1 325 | 997 | 185 | 33 |
| | 1955 | 22 | 30 | 872 | 864 | 738 | 147 | 19 |
| | 1956 | 35 | 41 | 1 344 | 1 284 | 1 070 | 293 | 11 |
| Vitorino Freire | 1952 | — | — | — | — | — | — | — |
| | 1953 | .. | ... | ... | ... | ... | ... | ... |
| | 1954 | ... | ... | ... | .. | ... | ... | .. |
| | 1955 | 27 | 35 | 1 624 | 1 624 | 1 371 | 1 023 | 88 |
| | 1956 | 6 | 14 | 436 | 430 | 362 | 389 | 46 |

Obs. — São João Batista deixou de ser município por decisão do Supremo Tribunal Eleitoral, de 27-12-954, passando novamente a pertencer ao município de São Vicente Férrer.

# EDUCAÇÃO

## IV — Unidades Escolares, segunda a entidade mantenedora

### 1956

| ENTIDADE MANTENEDORA | Unidades escolares |
|---|---|
| Estado | 790 |
| Município | 1 268 |
| Particular | 317 |

## BIBLIOTÉCAS

### I — PESSOAL EMPREGADO, VOLUMES EXISTENTES E CONSULTAS, NO ESTADO

1956-56

| ESPECIFICAÇÃO | | | | Dados Numéricos 1955 | 1956 |
|---|---|---|---|---|---|
| Total (1) | | | | 13 | 13 |
| Bibliotecas Arroladas | Pessoal empregado | Bibliotecários | Homens | 4 | 5 |
| | | | Múlheres | 14 | 14 |
| | | Administrativo e subalterno | Homens | 19 | 20 |
| | | | Mulheres | 26 | 37 |
| | | TOTAL | Homens | 23 | 25 |
| | | | Mulheres | 40 | 51 |
| | Volumes existentes | Catalogados | | 42 217 | 48 053 |
| | | Não catalogados | | 24 079 | 20 082 |
| | | TOTAL | | 66 296 | 68 135 |
| | Consultas | Na biblioteca | | 27 326 | 28 214 |
| | | A domicílio | | 12 295 | 12 050 |
| | | TOTAL | | 39 621 | 40 264 |

(1) — De mais de 1 000 volumes

## DIVERSÕES PÚBLICAS

CINEMAS, TEATROS E E CINE - TEATROS

NÚMERO DE ESTABELECIMENTOS E LOTAÇÕES, NO ESTADO - 1955 - 56

| ESPECIFICAÇÃO | | | Dados Numéricos 1955 | 1956 |
|---|---|---|---|---|
| TOTAL dos Estabelecimentos | | | 24 | 21 |
| Lotação | Frizas | | 120 | 120 |
| | Camarotes | | 264 | 264 |
| | Balcões | | 300 | 300 |
| | Cadeiras | | 7976 | 7465 |
| | Galerios | | 1906 | 1755 |
| | TOTAL | | 10566 | 9906 |
| Número de sessões e espectadores | Sessões | Concertos | 12 | 6 |
| | | Espetaculos teatrais | 14 | 22 |
| | | Espetáculos cinematograficos | 7433 | 7254 |
| | | Espetáculos variados | 36 | 45 |
| | | TOTAL | 7495 | 7327 |
| | Espectadores | Concertos | ... | ... |
| | | Espetáculos teatrais | 1600 | 2400 |
| | | Espetáculos cinematográficos | 624106 | 1184464 |
| | | Espetáculos variados | 6420 | 9719 |
| | | TOTAL | 632126 | 1196583 |

## IMPRENSA P RIÓDICA

NÚMERO DE PERIÓDICOS E EXEMPLARES IMPRESSOS, NO ESTADO

1955 - 56

| ESPECIFICAÇÃO | | | Dados numéricos 1955 | 1956 |
|---|---|---|---|---|
| TOTAL | | | 13 | 10 |
| PERIÓDICOS | Jornais diários matutinos | Número | 4 | 4 |
| | | Média de exemplares impressos | 12.200 | 12.350 |
| | Jornais diários vespertinos | Número | 4 | 4 |
| | | Média de exemplares impressos | 6.700 | 7.200 |
| | Outros periódicos | Número | 5 | 2 |
| | | Média de exemplares impressos | 4 800 | 3.000 |

# RÁDIODIFUSÃO

1 — EMPRESAS EXISTENTES, CARACTERIZAÇÃO, EQUIPAMENTO E PESSOAL EMPREGADO, NO ESTADO — 1955 - 56

| ESPECIFICAÇÃO | | | Dados numéricos 1955 | 1956 |
|---|---|---|---|---|
| Empresas existentes | TOTAL | | 5 | 5 |
| | Características técnicas — Horas de irradiação | TOTAL | 12.809 | 20.532 |
| | | Em idioma nacional | 12.809 | 20.532 |
| | | Em idioma estrangeiro | — | — |
| | Equipamento | Número de estúdios | 6 | 7 |
| | | Número de auditórios | 5 | 5 |
| | | Número de lugares | 1.310 | 1.340 |
| | | Número de palcos | 5 | 5 |
| | Efetivos da discoteca | | 16.932 | 22.638 |
| | Pessoal empregado | TOTAL | 176 | 171 |
| | | Homens | 139 | 132 |
| | | Mulheres | 37 | 39 |
| | | Brasileiros | 174 | 169 |
| | | Estrangeiros | 2 | 2 |

2 — NÚMERO DE ESTAÇÕES RADIODIFUSORAS, NO ESTADO

| MUNICÍPIO E DESIGNAÇÕES | CARACTERÍSTICAS TÉCNICAS | | | | |
|---|---|---|---|---|---|
| | Prefixo | Freqüência (Kc/s) | HORA DE IRRADIAÇÃO | | |
| | | | Total | Em idioma nacional | Em idioma estrangeiro |
| CAXIAS | | | | | |
| Rádio Difusora do Mearim | ZYF-22 | 4 945 | 2 268 | 2 268 | — |
| PEDREIRAS | | | | | |
| Rádio Mearim de Pedreiras | ZYF-20 | 1 460 | 1 375 | 1 375 | — |
| SÃO LUÍS | | | | | |
| Rádio Timbira do Maranhão | PRJ-9 | 1 490 | 1 743 | 1 743 | — |
| " " " " | ZYY-9 | 4 995 | 3 539 | 3 539 | — |
| Rádio Ribamar Ltda. | ZYM-8 | 4 785 | 2 430 | 2 430 | — |
| " " " " | ZYF-21 | 1 410 | 2 306 | 2 306 | — |
| Rádio Difusora do Maranhão | ZYF-23 | 4 755 | 2 911 | 2 911 | — |
| " " " " | ZYF-24 | 690 | 3 960 | 3 960 | — |

# ASSOCIAÇÕES ESPORTIVAS E CULTURAIS

## CARACTERIZAÇÃO, ASSOCIADOS E PRINCIPAIS ATIVIDADES, NO ESTADO

1955 / 56

| ESPECIFICAÇÃO | | | Dados numéricos 1955 | 1956 |
|---|---|---|---|---|
| Associações | Total | | 31 | 27 |
| | Principais finalidades estatutárias | Esportiva | 19 | 18 |
| | | Literária | 3 | 1 |
| | | Científica | 5 | 5 |
| | | Artística | 3 | 2 |
| | | Lit-Art-Esportiva | 1 | 1 |
| Número de associados | Total | | 4.233 | 3.632 |
| | Segúndo o sexo | Homens | 3.663 | 2.998 |
| | | Mulheres | 570 | 634 |
| Atividades sociais durante o ano | Conferências ou palestras | | 186 | 158 |
| | Exposições artísticas | | 4 | 4 |
| | Concertos, recitais e audições | | 49 | 3 |
| | Representações teatrais | | 60 | 11 |
| | Exibições cinematográficas | | 45 | 15 |
| | Excursões | | 45 | 40 |
| Associados esportistas | Futebol | | 480 | 477 |
| | Basquetebol | | 115 | 93 |
| | Volibol | | 77 | 52 |
| | Atletismo | | 123 | 9 |
| | Ciclismo | | 26 | 30 |

# CULTOS

## I — CULTOS CATÓLICOS E NÃO CATÓLICOS

DISCRIMINAÇÃO, SEGUNDO A LOCALIZAÇÃO E A CATEGORIA DOS TEMPLOS - 1956

| ESPECIFICAÇÃO | | | | Dados numéricos |
|---|---|---|---|---|
| Total geral dos templos | | | | 1.266 |
| Católicos | Total | | | 1.121 |
| | Segundo a localização | Sedes | Municipais | 191 |
| | | | Distritais | 45 |
| | | Outras localidades | | 885 |
| | Segundo a categoria | Catedrais (1) | | 4 |
| | | Matrizes | | 73 |
| | | Igrejas comuns(2) | | 65 |
| | | Capelas | | 979 |
| Não católicos | Total | | | 145 |
| | Segundo a localização | Sedes | Municipais | 92 |
| | | | Distritais | 13 |
| | | Outras localidades | | 40 |
| | Segundo a natureza do culto | Protestantes | | 128 |
| | | Espíritas | | 17 |
| | | Outros | | — |

(1) — Uma catedral não é paróquia
(2) — Inclusive as capelas curadas

## II — CULTO CATÓLICO

PARÓQUIAS

NÚMERO DE TEMPLOS, MOVIMENTO RELIGIOSO E ASSOCIAÇÕES RELIGIOSAS, NO ESTADO — 1956

| ESPECIFICAÇÃO | | Dados numéricos |
|---|---|---|
| Número de Templos | TOTAL | 1.120 |
| | Matrizes | 76 |
| | Outras igrejas (1) | 43 |
| | Capelas públicas | 970 |
| | Capelas semi-públicas | 31 |
| Número de Sacerdotes existentes nas paróquias | | 124 |
| Movimento Religioso durante o ano | Batizados | 89.747 |
| | Crismas | 14.040 |
| | Comunhões | 1.028.194 |
| | Casamentos | 13.474 |
| | Extremas-unções | 3.038 |
| | Encomendações | 1.218 |
| | Procissões | 562 |
| Associações Religiosas | Número (2) | 359 |
| | Número de associados | 40.321 |

(1) — Exclusive 1 igreja independente.
(2) — Exclusive 6 associações independentes

# CULTOS

## III — CULTO ESPÍRITA

CARACTERIZAÇÃO, MOVIMENTO DURANTE O ANO, DEPENDÊNCIAS E SERVIÇOS MANTIDOS, NO ESTADO — 1955 - 56

| | ESPECIFICAÇÃO | Dados numéricos 1955 | 1956 |
|---|---|---|---|
| Local onde funciona | TOTAL | 17 | 17 |
| | Em edifício | 6 | 7 |
| | Em salão | 4 | 3 |
| | Em dependência de casa residencial | 7 | 7 |
| Movimento durante o ano | Sessões realizadas | 1.269 | 1.225 |
| | Conferências e palestras | 165 | 227 |
| | Festas e reuniões sociais | 93 | 57 |
| | Adeptos existentes em 31-XII | 1.525 | 1.661 |
| | Admissões verificadas durante o ano | 478 | 211 |
| | Saídos durante o ano | 284 | 235 |
| Dependências e serviços mantidos | TOTAL | 23 | 21 |
| | Hospitais | — | — |
| | Asilos | — | — |
| | Escolas | 14 | 14 |
| | Bibliotecas | 4 | 3 |
| | Outros | 5 | 4 |

## IV — CULTO PROTESTANTE

NATUREZA DOS TEMPLOS, NÚMERO DE OFICIANTES E MOVIMENTO RELIGIOSO, NO ESTADO — 1955 - 56

| | ESPECIFICAÇÃO | Dados numéricos 1955 | 1956 |
|---|---|---|---|
| Natureza do Templo | TOTAL | 112 | 128 |
| | Templo | 70 | 84 |
| | Salão | 42 | 44 |
| Número de Oficiantes | TOTAL | 284 | 322 |
| | Ministros | 111 | 119 |
| | Diácono | 114 | 133 |
| | Presbíteros | 59 | 70 |
| Movimento Religioso durante o ano | Membros existentes no rol em 31-XII | 18 034 | 19 852 |
| | Admissões ou novas filiações verificadas durante o ano | 2 894 | 5 612 |
| | Exclusões | 1 552 | 1 567 |
| | Batismo de crianças | 73 | 198 |
| | Casamentos ou bênçãos matrimoniais | 131 | 153 |
| | Ofícios fúnebres | 78 | 68 |

V — CONGREGAÇÕES E ASSOCIAÇÕES RELIGIOSAS
DISTRIBUIÇÃO, SEGUNDO A LOCALIZAÇÃO E PRINCIPAL FINALIDADE, NO ESTADO-1955

| ESPECIFICAÇÃO | | | | Dados numéricos |
|---|---|---|---|---|
| TOTAL | | | | 405 |
| Segundo a localização | Sedes | Municipais | | 377 |
| | | Distritais | | 16 |
| | Outras localidades | | | 12 |
| Segundo a finalidade principal | Associações da Igreja católica | Destinadas | Servindo em estabelecimentos hospitalares e de ensino | 20 |
| | | | À manutenção ou propagação do culto | 241 |
| | | | À prestação de assistência | 91 |
| | | | A outros fins | 1 |
| | | Subtotal | | 353 |
| | Associações de outras Igrejas ou cultos | Destinadas | Servindo em estabelecimentos hospitalares e de ensino | — |
| | | | À manutenção ou propagação do culto | 48 |
| | | | Á proteção de assistência | 4 |
| | | | A outros fins | — |
| | | Subtotal | | 52 |

# ASPECTOS NEGATIVOS OU PATOLÓGICOS

## I — DESQUITES

OCORRÊNCIAS SEGUNDO VÁRIOS ASPECTOS — 1955 - 1956

| ESPECIFICAÇÃO | | | | DADOS NUMÉRICOS | |
|---|---|---|---|---|---|
| | | | | 1955 | 1956 |
| TOTAL | | | | 11 | 19 |
| Segundo a natureza | Amigáveis | | | 7 | 18 |
| | Litigiosos | Adultério | | 4 | — |
| | | Tentativa de morte | | — | — |
| | | Sevícia ou injúria grave | | — | — |
| | | Abandono do lar | | — | 1 |
| Segundo o regime dos bens do casamentos | Comunhão | | | 11 | 13 |
| | Separação | | | — | 9 |
| | Sem declaração | | | — | 4 |
| Segundo o número total de filhos | Sem filhos | | | 6 | 6 |
| | Até 2 | | | 3 | 6 |
| | De 3 a 5 | | | — | 1 |
| | De 6 e mais | | | 2 | 2 |
| | Sem declaração | | | — | 4 |
| Segundo a idade dos cônjugues | Marido | Até 30 anos | | 2 | 3 |
| | | De 31 a 45 anos | | 7 | 10 |
| | | De 46 e mais | | 2 | 1 |
| | | Sem declaração | | — | 5 |
| | Mulher | Até 30 anos | | 5 | 6 |
| | | De 31 a 45 anos | | 5 | 7 |
| | | De 46 e mais | | 1 | 1 |
| | | Sem declaração | | — | 5 |
| Segundo a profissão dos cônjugues | Marido | Liberal | | — | — |
| | | Comércio | | 2 | 4 |
| | | Indústria | | 1 | 4 |
| | | Agricultura | | 5 | 4 |
| | | Militar | | — | — |
| | | Outras | | 3 | 7 |
| | Mulher | Prendas domésticas | | 11 | 12 |
| | | Outras | | — | 7 |

# ASPECTOS NEGATIVOS OU PATOLÓGICOS

## Número de ocorrências e caracterização dos autores, no Estado

## 1955 - 56

| ESPECIFICAÇÃO | | | | DADOS NUMÉRICOS | |
|---|---|---|---|---|---|
| | | | | 1955 | 1956 |
| TOTAL | | | | 26 | |
| Caracterização da ocorrência | Segundo os meios utilizados | Veneno | | 13 | 10 |
| | | Enforcamente | | 6 | 11 |
| | | Gás ou submersão | | 1 | 1 |
| | | Precipitação de lugar elevado | | — | 1 |
| | | Arma de fogo | | 2 | 3 |
| | | Arma branca | | 2 | 1 |
| | | Precipitação contra veículos em movimento | | 1 | — |
| | | Fogo (incêndio nas vestes) | | 1 | 2 |
| | | Outros | | — | — |
| Caracterização do autor | Segundo o sexo | Masculino | | 14 | 16 |
| | | Feminino | | 12 | 13 |
| | Segundo o estado civil | Solteiro | | 11 | 19 |
| | | Casado | | 11 | 9 |
| | | Outros | | 2 | — |
| | | Ignorados | | 2 | 1 |
| | Segundo o grau de instrução | Analfabeto | | 4 | 10 |
| | | Com instrução | Primária | 4 | 11 |
| | | | Secundária ou superior | — | 1 |
| | Ignorado | | | 10 | 7 |

# SECÇÃO ADMINISTRATIVA

# DIVISÃO TERRITORIAL

## I — Divisão Judiciária e Administrativa — 1956

### CIRCUNSCRIÇÕES

| JUDICIÁRIAS | | ADMINISTRATIVAS | |
|---|---|---|---|
| Comarcas (1) | Têrmos (2) | Municípios (3) | Distritos (4) |
| 4.ª ENTRÂNCIA | | | |
| 01-São Luís | 01-São Luís | 01-Alcântara | 001-Alcântara |
| | | | 002-S. João de Côrtes |
| 3.ª ENTRÂNCIA | | | |
| 02-Caxias | 02-Caxias | 02-Alto Parnaíba | 003-Alto Parnaíba |
| | | | 004-Brejo da Porta |
| 03-Codó | 03-Codó | | 005-Curupá |
| | | 03-Amarante do Maranhão | 006-Amarante do Maranhão |
| | 04-Dom Pedro | 04-Anajatuba | 007-Anajatuba |
| | | | 008-Pôrtos das Gabarras |
| | 05-Timbiras | 05-Araioses | 009-Araioses |
| | | | 010-Frecheiras |
| 04-Coroatá | 06-Coroatá | 06-Arari | 011-Arari |
| | 07-Pirapemas | 07-Axixá | 012-Bonfim do Arari |
| | 08-Apixuna | 08-Bacabal | 013-Axixá |
| 05-Pedreiras | 09-Pedreiras | 09-Balsas | 014-Bacabal |
| | | | 015-Balsas |
| 2.ª ENTRÂNCIA | | | |
| 06-Araioses | 10-Araioses | 10-Barão de Grajaú | 016-Barão de Grajaú |
| | 11-São Bernardo | 11-Barra do Corda | 017-Barra do Corda |
| | | | 018-Leandro |
| | | | 019-Papagaio |
| | | | 020-Resplandes |
| | 12-Magalhães de Almeida | 12-Barreirinhas | 021-Barreirinhas |
| 07-Alcântara | 13-Alcântara | 13-Benedito Leite | 022-Benedito Leite |
| 08-Alto Parnaíba | 14-Alto Parnaíba | 14-Bequimão | 023-Bequimão |
| 09-Bacabal | 15-Bacabal | 15-Brejo | 024-Brejo |
| | | | 025-Estrêla dos Anapurus |
| 10-Cururupu | 16-Cururupu | 16-Buriti | 026-Buriti |
| 11-Itapecuru-Mirim | 17-Itapecuru-Mirim | 17-Buriti-Bravo | 027-Buriti-Bravo |
| | | | 028-Bacatuba |
| | 18-Cantanhêde | 18-Cajapió | 029-Cajapió |
| | | | 020-Bacurituba |
| | 19-Anajatuba | 19-Cajari | 031-Cajari |
| | | | 032-Boa Vista do Pindaré |
| 12-Pastos Bons | 20-Pastos Bons | 20-Cândido Mendes | 033-Cândido Mendes |
| | | | 034-Aurizona |
| | | 21-Cantanhêde | 035-Barão de Tromai |
| | | | 036-Estandarte |
| | 21-Nova Iorque | | 037Cantanhêde |

| (1) | (2) | (3) | (4) |
|---|---|---|---|
| | 22-Paraibano | 22-Carolina | 038-Carolina |
| 13-Rosário | 23-Rosário | 23-Carutapera | 039-Carutapera |
| | | | 040-Itamatarê |
| | | | 041-Luís Domingues |
| 14-São Bento | 24-São Bento | 24-Caxias | 042-Caxias |
| | 25-Cajapió | 25-Chapadinha | 043-Chapadinha |
| | 26-Peri-Mirim | 26-Codó | 044-Codó |
| | | | 045-Codozinho |
| | | | 046-S. Raimundo do Codó |
| 15-Timon | 27-Timon | 27-Coêlho Neto | 047-Coêlho Neto |
| | 28-Matões | 28-Colinas | 048-Colinas |
| 16-Viana | 29-Viana | 29-Coroatá | 049-Coroatá |
| | | | 050-Peritoró |
| | 30-Matinha | 30-Cururupu | 051-Cururupu |
| 1.ª EN | FRÂNCIA | | |
| 17-Barão de Grajaú | 31-Barão de Grajaú | 31-Dom Pedro | 052-Dom Pedro |
| | 32-S. Francisco do Maranhão | 32-Duque Bacelar | 053-Duque Bacelar |
| 18-Balsas | 33-Balsas | 33-Esperantinópolis | 054-Esperantinópolis |
| | 34-Riachão | 34-Grajaú | 055-Grajaú |
| | | | 056-Sítio Novo do Grajaú |
| 19-Barra do Corda | 35-Barra do Corda | 35-Guimarães | 057-Guimarães |
| | | | 058-Mirinzal |
| | | | 059-Muiraneu |
| | 36-Esperantinópolis | 36-Humberto de Campos | 060-Humberto de Campos |
| 20-Brejo | 37-Brejo | 37-Icatú | 061-Icatú |
| | | | 062-Itapera |
| | 38-Sta. Quitéria do Maranhão | 38-Imperatriz | 063-Imperatriz |
| 21-Buriti | 39-Buriti | 39-Ipixuna | 064-Ipixuna |
| | | | 065-S. Lourenço de Ipixuna |
| 22-Carolina | 40-Carolina | 40-Itapecuru-Mirim | 066-Itapecuru-Mirim |
| | 41-Presidente Vargas | 41-Lago da Pedra | 067-Lago da Pedra |
| | 42-Porto Franco | 42-Loreto | 068-Loreto |
| | | | 069-S. Félix de Balsas |
| 23-Carutapera | 43-Carutapera | 43-Magalhães de Almeida | 070-Magalhães de Almeida |
| 24-Coêlho Neto | 44-Coêlho Neto | | 071-Custodio Lima |
| | 45-Duque Bacelar | 44-Matinha | 072-Matinha |
| 25-Colinas | 46-Colinas | 45-Matões | 073-Matões |
| | | 46-Mirador | 074-Mirador |
| | 47-S. Domingos do Maranhão | 47-Monção | 075-Ibipira |
| | | | 076-Monção |
| 26-Chapadinha | 48-Chapadinha | 48-Montes Altos | 077-Montes Altos |
| | 49-Urbano Santos | 49-Morros | 078-Morros |
| 27-Guimarães | 50-Guimarães | 50-Nova Iorque | 079-Nova Iorque |
| 28-Grajaú | 51-Grajaú | 51-Paraibano | 080-Paraibano |
| | 52-Amarante do Maranhão | 52-Parnarama | 081-Parnarama |
| | | | 082-Brejo de S. Félix |
| 29-Icatu | 53-Icatu | 53-Passagem Franca | 083-Passagem Franca |

| (1) | (2) | (3) | (4) |
|---|---|---|---|
| | 54-Axixá | 54-Pastos Bons | 084-Pastos Bons |
| | | | 085-Roçado |
| | 55-Morros | 55-Pedreiras | 086-Pedreiras |
| | | | 087-Igarapé Grande |
| | | | 088-Marianópolis |
| | | | 089-Ôlho d'agua Grande |
| 30-Humberto de Campos | 56-Humberto de Campos | 56-Penalva | 090-Penalva |
| | 57-Primeira Cruz | 57-Peri-Mirim | 091-Perí-Mirim |
| 31-Imperatriz | 58-Imperatriz | 58-Pindaré-Mirim | 092-Pindaré-Mirim |
| | | | 093-Aterrado |
| | | | 094-Pimentel |
| | 59-Montes Altos | 59-Pinheiro | 095-Pinheiro |
| | | | 096-Roque |
| 32-Loreto | 60-Loreto | 60-Pirapemas | 097-Pirapemas |
| | 61-S. Raimundo das Mangabeiras | 61-Pôrto Franco | 098-Pôrto Franco |
| | 62-Sambaíba | 62-Presidente Dutra | 099-Presidente Dutra |
| | 63-Benedito Leite | 63-Presidente Vargas | 100-Presidente Vargas |
| 33-Mirador | 64-Mirador | 64-Primeira Cruz | 101-Primeira Cruz |
| | | | 102-Santo Amaro |
| 34-Monção | 65-Monção | 65-Riachão | 103-Riachão |
| | | | 104-Fortaleza dos Nogueiras |
| | 66-Pindaré-Mirim | 66-Ribamar | 105-Ribamar |
| | | | 106-Mata |
| | | | 107-Vila do Paço |
| 35-Parnarama | 67-Parnarama | 67-Rosário | 108-Rosário |
| 36-Passagem Franca | 68-Passagem Franca | 68-Sambaiba | 109-Sambaíba |
| | 69-S. João dos Patos | 69-Santa Helena | 110-Santa Helena |
| | | | 111-Curva Grande |
| | 70-Buriti Bravo | 70-Sta. Quitéria do Maranhão | 112-Sta. Quitéria do Maranhão |
| 37-Penalva | 71-Penalva | 71-S. Benedito do Rio Prêto | 113-S. Benedito do Rio Preto |
| | 72-Cajari | 72-São Bento | 114-São Bento |
| 38-Penheiro | 73-Pinheiro | 73-São Bernardo | 115-São Bernardo |
| | 74-Bequimão | 74-S. Domingos do Maranhão | 116-S. Domingos do Marahão |
| | 75-Santa Helena | 75-S. Francisco do Maranhão | 117-S. Francisco do Maranhão |
| | | | 118-Caraíba do Norte |
| | | | 119-Riibeirão Azul |
| 39-Presidente Dutra | 76-Presidente Dutra | 76-S. João dos Patos | 120-S. João dos Patos |
| | 77-Tuntum | 77-São Luís | 121-São Luís |
| | | | 122-Anil |
| 40-Ribamar | 78-Ribamar | 78-S. Raimundo das Mangabeiras | 123-S. Raimundo das Mangabeiras |
| 41-S. Vicente Ferrer | 79-S. Vicente Ferrer | 79-S. Vicente Ferrer | 124-S Vicente Ferrer |
| | | | 125-Ibipeuára |
| 42-Turiaçu | 80-Turiaçu | 80-Timbiras | 126 Timbiras |
| | 81-Cândido Mendes | 81-Timon | 127-Timon |
| | | | 128-Buriti Cortado |

| (1) | (2) | (3) | (4) |
|---|---|---|---|
| 43-Tutóia | 82-Tutóia | 82-Tuntum | 129-Tuntum |
| | | | 130-S. Joaquim dos Melos |
| | 83-Barreirinhas | 83-Turiaçu | 131-Turiaçu |
| 44-Vitória do Mearim | 84-Vitória do Mearim | 84-Tutóia | 132-Tutóia |
| | | | 133-Barro Duro |
| | | | 134-Paulino Neves |
| | 85-Arari | 85-Urbano Santos | 135-Urbano Santos |
| 45-Vitorino Freire | 86-Vitorino Freire | 86-Vargem Grande | 136-Vargem Grande |
| | 87-Lago da Pedra | 87-Viana | 137-Viana |
| 46-Vargem Grande | 88-Vargem Grande | 88-Vitória do Mearim | 138-Vitória do Mearim |
| | | | 139-Lapela |
| | | | 140-Mata do Boi |
| | 89-S. Benenito do Rio Prêto | 89-Vitorino Freire | 141-Vitorino Freire |

## II — MUNICÍPIOS QUE TIVERAM SUAS DENOMINAÇÕES ALTERADAS

MUNICÍPIOS

| DENOMINAÇÃO ANTIGA | DENOMINAÇÃO ATUAL |
|---|---|
| Beixo Mearim | Vitória do Mearim |
| Bacuri | Santa Quitéria do Maranhão |
| Barro Vermelho | Cajari |
| Chapada dos Mulatos | Chapadinha |
| Curador | Presidente Dutra |
| Curuzu | São Benedito do Rio Prêto |
| Curralinho | Coêlho Neto |
| Flores | Timon |
| Iguaratinga | São Francisco do Maranhão |
| Macapá | Peri-Mirim |
| Miritíba | Humberto de Campos |
| Monte Alegre | Timbiras |
| Picos | Colinas |
| Santo Antonio de Balsas | Balsas |
| Santo Antonio e Almas | Bequimão |
| São Bento dos Perizes | São Bento |
| São Bernardo do Parnaiba | São Bernardo |
| São José dos Matões | Parnarama |
| São Luis Gonzaga | Ipixuna |
| São Pedro | Pindaré Mirim |
| Tapuytapera | Alcântara |
| Vitória do Alto Parnaiba | Alto Parnaiba |

# FINANCAS PúBLICAS

## I — RECEITÁ E DESPÊSA DO ESTADO — 1947/1956

| Anos | RECEITA | | | DESPESA | | |
|---|---|---|---|---|---|---|
| | ORÇADA | ARRECADADA | | FIXADA | REALIZADA | |
| | CR$ | CR$ | o/o | CR$ | CR$ | o/o |
| 1947 | 53 000 000,00 | 65 009 450,20 | 122,70 | 53 000 000,00 | 65 526 367,20 | 123,60 |
| 1948 | 59 630 000,00 | 82 726 155,70 | 138,70 | 59 630 000,00 | 69 157 000,00 | 116,00 |
| 1949 | 70 000 000,00 | 71 337 359,20 | 101,90 | 70 000 000,00 | 85 490 540,90 | 122,10 |
| 1950 | 86 384 000,00 | 85 819 492,70 | 98,30 | 86 384 000,00 | 81 114 543,80 | 93,90 |
| 1951 | 84 758 300,00 | 102 909 617,20 | 121,40 | 87 973 354,00 | 101 938 350,10 | 115,90 |
| 1952 | 89 751 500,00 | 111 127 663,90 | 123,80 | 108 164 496,40 | 112 548 253,30 | 104,10 |
| 1953 | 117 000 000,00 | 162 999 524,00 | 139,30 | 128 195 083,20 | 128 195 083,00 | 100,00 |
| 1954 | 160 250 000,00 | 184 262 480,50 | 115,00 | 167 300 000,00 | 188 306 683,10 | 112,60 |
| 1955 | 182 743 600,00 | 216 729 078,90 | 118,60 | 201 681 400,00 | 225 979 540,60 | 112,00 |
| 1956 | 202 800 000,00 | 270 571 727,70 | 133,40 | 266 674 354,00 | 243 390 794,50 | 91,30 |

# ESTADO DO MARANHÃO

## FINANÇAS — MUNICIPAIS

### RECEITA E DESPEZA DOS MUNICÍPIOS — 1954 - 1956

| MUNICÍPIO | RECEITA E DESPÊSA CR$ | | | | | |
|---|---|---|---|---|---|---|
| | 1954 | | 1955 | | 1956 | |
| Primeira Cruz | 661 353,40 | 591 353,60 | 723 011,20 | 723 698 00 | 970 461 30 | 852 727,50 |
| Riachão | 609 256,30 | 527 048,90 | 742 952,50 | 811 347,00 | 888 250.80 | 645 707,00 |
| Ribamar | 1 320 843 10 | 823.616.60 | 1 624 196,00 | 1 143 130,20 | 1 606 890,10 | 1 470 961,90 |
| Rosário | 795 00 | 1 000,00 | 388,00 | 991,00 | 1 467 730,00 | 1 465 408 50 |
| Sambaiba | 95 742,50 | 95 742,50 | 591 859 60 | 591 859,60 | 672 276.50 | 387 912 80 |
| Santa Helena | — | — | 884 002 90 | 813 160.00 | 834 020,90 | 161 500.00 |
| Santa Quitéria do Maranhão | 661.349,20 | 662.296.50 | 654 481,60 | 581 324.00 | 872 490.40 | 526 346,80 |
| São Benedito do Rio Preto | 536 794.80 | 536 797.80 | 613 245,20 | 613 246.20 | 804 834.70 | 705 182,60 |
| São Bento | 604 320,00 | 671 000,00 | 686 260 00 | 671 000,00 | 959 630.90 | 954 198,50 |
| São Bernardo | 686 351,10 | 571 682,80 | 667 071 50 | 795 663.80 | 1 157 602,90 | 1 067 310 40 |
| São Domingos do Maranhão | — | — | 695 016,00 | 273 728 20 | 1.329 556,50 | 1 238 662,60 |
| São Francisco do Maranhão | 571 594,40 | 538 684,60 | 706 493,80 | 916 762.00 | 1 043 485,60 | 276 260 00 |
| São João dos Patos | 620 905 80 | 806 220.80 | 622 649,20 | 669 569,70 | 773 000,00 | 509 000,00 |
| São Luís | 20 767.570,30 | 23 926 282,50 | 28 319 695,40 | 30 660 098.20 | 38 147 991,00 | 37 018 390.50 |
| S. Raimundo das Mangabeiras | 60 000,00 | 940 944,40 | 728 433,30 | 728 433,30 | 906 302,60 | 818 117,20 |
| São Vicente Férrer | 673 000,00 | 667 000.00 | 600 000,00 | 599 000,00 | 989 555.90 | 873 212,80 |
| Timbiras | 891.500.00 | 599 686,90 | 821 100,30 | 1 026 915,00 | 861.357.00 | 555 276,20 |
| Timon | 906.313,80 | 1 197 155,90 | 1 068 711,20 | 1 007 725,40 | 1 558 350.00 | 1. 537.657,00 |
| Tuntum | — | — | — | — | 875 000 00 | 875 000,00 |
| Turiaçu | 632 954,00 | 835 424,80 | 961 173,30 | 1.019 918.50 | 1 219 144,70 | 970 037.30 |
| Tutoia | 843 928,60. | 695 086,40 | 823 839.10 | 830 427,30 | 3 280 661.90 | 3 206 667,50 |
| Urbano Santos | 580 116,30 | 505 016,90 | 440 200,00 | 440 200,00 | 865 048,70 | 559 610,40 |
| Vargem Grande | 759 842.30 | 910 005,30 | 799 824,00 | 788 528,80 | 1 105 822,50 | 956 473,00 |
| Viana | 970 180.90 | 263 802,50 | 455 255.60 | 379 775,00 | 1 022 523,00 | 340 564.50 |
| Vitoria do Mearim | 927 422.10. | 748 629.00 | 641 093,40 | 575 891,40 | 1 144 382,40 | 1 137 521,60 |
| Vitorino Freire | 1 660 121,20 | 736 994.20 | 915 480.50 | 1 372.574,50 | 1 276 948,60 | 1 187 359.10 |
| TOTAL | 80 953 861,80 | 80.512 599,60 | 100 485 196,80 | 101 518 531,50 | 138 226 306.00 | 121 881 718,00 |

# ESTADO DO MARANHÃO

## FINANÇAS — MUNICIPAIS

### RECEITA E DESPEZA DOS MUNICÍPIOS — 1954 - 1956

RECEITA E DESPÊSA CR$

| MUNICÍPIO | 1954 | | 1955 | | 1956 | |
|---|---|---|---|---|---|---|
| | Receita | Despesa | Receita | Despesa | Receita | Despesa |
| Alcântara | 565 472,10 | 952 029,20 | 585 674,80 | 621 314,00 | 920 805,10 | 936 219,00 |
| Alto Parnaíba | 710 128,70 | 657 136,80 | 701 870,00 | 693 516,60 | 1 375 408,00 | 1 557 708,50 |
| Amarante do Maranhão | 546 720,00 | 546 720,00 | 540 923,00 | 62 074,30 | 680 600,00 | 373 953,10 |
| Anajatuba | 500 327,20 | 823 716,60 | 715 374,90 | 721 516,10 | 1 305 708,30 | 970 003,10 |
| Araioses | 859 723,90 | 574 735,10 | 1 001 124,70 | 927 815,30 | 1 605 308,80 | 1 503 500,00 |
| Arari | 693 734,70 | 570 446,30 | 706 330,30 | 709 389,10 | 1 009 461,60 | 1 111 603,70 |
| Axixá | 569 877,00 | 569 877,00 | 643 496,60 | 622 038,60 | 703 142,40 | 195 574,80 |
| Brejal | 2 040 451,10 | 2 056 404,00 | 2 947 528,20 | 2 947 528,20 | 2 855 120,30 | 2 864 654,50 |
| Balsas | 808 486,60 | 866 482,20 | 1 003 450,70 | 1 065 324,30 | 1 309 227,50 | 1 171 977,00 |
| Barão de Grajaú | 563 192,60 | 773 570,00 | 717 472,10 | 730 745,00 | 997 914,90 | 956 502,00 |
| Barra do Corda | 791 000,00 | 794 000,00 | 801 000,00 | 801 000,00 | 931 304,00 | 934 304,00 |
| Barreirinhas | 761 115,10 | 690 645,40 | 822 373,60 | 880 630,30 | 1 055 764,30 | 726 500,00 |
| Benedito Leite | 631 882,70 | 350 800,00 | 502 969,10 | 250 267,00 | 896 630,60 | 105 800,00 |
| Bequimão | 609 426,60 | 500 231,90 | 611 274,20 | 670 452,10 | 952 300,30 | 707 000,00 |
| Brejo | 700 307,80 | 710 552,60 | 993 761,00 | 771 051,20 | 1 246 034,70 | 1 246 241,50 |
| Buriti | 661 969,00 | 713 133,30 | 663 018,00 | 667 035,30 | 1 010 305,60 | 710 631,50 |
| Buriti Bravo | 559 921,20 | 887 414,60 | 579 181,20 | 613 830,20 | 866 805,80 | 604 811,10 |
| Cajapió | 557 190,70 | 576 753,60 | 642 078,90 | 668 439,00 | 863 228,50 | 863 228,50 |
| Cajari | 1 010 625,70 | 1 028 115,00 | 604 433,10 | 604 433,10 | 824 237,50 | 774 466,40 |
| Cândido Mendes | — | — | 774 701,20 | 1 047 708,60 | 956 128,00 | 956 127,20 |
| Centenário | 716 987,00 | 373 524,20 | 771 812,60 | 716 273,10 | 951 066,00 | 951 066,00 |
| Carolina | 915 319,10 | 1 217 026,60 | 1 750 512,30 | 1 689 962,10 | 1 234 775,00 | 943 842,20 |
| Carutapera | 793 094,80 | 811 849,70 | 963 210,50 | 920 607,00 | 1 414 793,40 | 1 180 253,70 |
| Caxias | 3 075 357,90 | 3 300 686,30 | 3 131 312,10 | 2 742 776,00 | 3 131 192,60 | 3 168 109,30 |
| Chapadinha | 1 050 349,40 | 1 249 650,90 | 1 529 421,70 | 1 599 421,70 | 1 538 346,80 | 1 569 688,70 |
| Codó | 1.400 605,80 | 922 041,20 | 1 674 348,30 | 966 162,60 | 1 920 864,00 | 1 701 484,00 |
| Coelho Neto | 699,60 | 664,00 | 610,00 | 726,00 | 1 094 860,50 | 860 776,20 |
| Colinas | 1 315 892,00 | 1 311 449,50 | 1 124 046,00 | 1 100.189,00 | 1 605 000,00 | 1 085 000,00 |
| Coroatá | 1 468 159,80 | — | — | — | 2 339 700,30 | 1 778 939,10 |
| Cururupu | 999.109,20 | 815 994,10 | 830 480,60 | 921 555,30 | 1 516 333,30 | 1 543 251,30 |
| D. Pedro | — | — | 719 023,90 | 436 769,60 | 1 218 033,50 | 848 885,00 |
| Duque Bacelar | — | — | 85 270,50 | 142 439,20 | 772 989,20 | 430 248,10 |
| Esperantinópolis | — | — | 79 634,50 | 79 634,50 | 638 765,60 | 607 059,50 |
| Grajaú | 772 032,20 | 678 904,80 | 782 632,10 | 802 592,10 | 997 322,40 | 982 682,80 |
| Guimarães | 977 014,80 | 778 360,20 | 849 269,20 | 1 077 482,40 | 1 229 706,80 | 974 586,60 |
| Humberto de Campos | 579 526,10 | 654 037,20 | 626 171,70 | 692 001,50 | 821 517,20 | 665 899,20 |
| Icatu | 891 034,90 | 943 785,20 | 648 918,30 | 702 061,70 | 893 780,40 | 948 449,60 |
| Imperatriz | 663 305,20 | 966 407,30 | 772 410,50 | 929 516,80 | 1 079 515,10 | 779 309,80 |
| Itapecuru Mirim | 997 098,10 | — | 1 005 759,60 | 1 119 550,60 | 744 738,70 | 805 000,00 |
| Lago da Pedra | 202 088,80 | 1 128 829,40 | 1 111 041,90 | 1 137 490,00 | 1 315 942,10 | 1 344 790,10 |
| Loreto | 592 572,50 | 277 902,80 | 343 659,70 | 346 449,60 | 363 659,70 | 336 449,60 |
| Magalhães de Almeida | 523 389,90 | 938 244,00 | 993 506,40 | 938 658,30 | 1 207 720,00 | 343 200,00 |
| Maracaçumé | 521 459,40 | 510 612,60 | 593 042,50 | 615 769,80 | 795 551,40 | 780 252,40 |
| Marajá | 595 000,50 | 832 245,40 | 693 320,20 | 693 243,40 | 833 784,90 | 513 292,00 |
| Matões | 750 255,20 | 331 000,00 | 674 883,03 | 626 00 [illegible] | 955 026,70 | 575 877,10 |
| Mirador | — | 912 625,00 | 611 529,50 | 693 641,80 | 836 376,40 | 628 103,50 |
| Monção | — | — | 941 013,00 | 741 201,10 | — | — |
| Montes Altos | — | — | — | — | 74 612,20 | 667 938,30 |
| Morros | 595 145,50 | 501 800,40 | 613 604,30 | 611 615,50 | 991 307,70 | 806 095,10 |
| Nova Iorque | 61 243,40 | 527 671,10 | 1 003 327,90 | 718 147,70 | 1 082 664,20 | 595 260,40 |
| Paraibano | — | — | 500 058,30 | 506 058,30 | 708 569,50 | 782 569,30 |
| Parnarama | 766 209,20 | 1 151 465,00 | 871 600,00 | 787 000,00 | 1 721 621,60 | 1 721 621,60 |
| Passagem Franca | 707 159,50 | 1 025 857,00 | 743 610,20 | 756 529,80 | 957 342,00 | 917 567,40 |
| Pastos Bons | 1 160 685,20 | 970 464,20 | 893 244,80 | 951 293,90 | 759 289,60 | 535 469,60 |
| Pedreiras | — | — | 3 857 922,40 | 3 844 879,00 | 4 953 758,20 | 4 951 397,30 |
| Penalva | — | — | 591 052,70 | 853 864,00 | — | — |
| Peri Mirim | 551 814,00 | 521 056,50 | 567 711,40 | 620 503,00 | 947 465,00 | 650 100,50 |
| Pindaré Mirim | 1 377 817,00 | 1 050 181,00 | 1 931 139,00 | 1 079 953,20 | 1 436 515,40 | 1 671 879,00 |
| Pinheiro | 960 000,00 | 964 000,00 | 1 075 000,00 | 1 077 000,00 | 1 461 000,00 | — |
| Pirapemas | 760 854,60 | 690 603,70 | 940 594,30 | 868 233,20 | 940 594,30 | 866 236,20 |
| Porto Franco | 832 943,40 | 796 431,90 | 637 274,30 | 630 358,50 | 1 104 669,30 | 791 493,90 |
| Presidente Dutra | 735 719,30 | 731 489,20 | 785 685,50 | 780 086,20 | 981 005,20 | 906 834,00 |
| Presidente Vargas | — | — | — | 32 150,00 | 662 020,40 | 135 000,00 |
| Primeira Cruz | 501 354,40 | 591 353,60 | 728 071,20 | 723 668,00 | 970 481,30 | 859 797,50 |
| Riachão | 609 256,30 | 527 048,90 | 742 652,50 | 811 347,00 | 868 250,80 | 845 707,00 |
| Ribamar | 1 320 843,10 | 823 616,60 | 1 624 196,00 | 1 143 130,20 | 1 606 890,10 | 1 470 961,90 |
| Rosário | 705,00 | 1 003,00 | 388,00 | 991,00 | 1 437 730,00 | 1 465 403,50 |
| Sambaíba | 95 742,50 | 95 742,50 | 591 359,60 | 591 359,60 | 672 276,50 | 397 913,80 |
| Santo Helena | — | — | 884 002,90 | 913 161,00 | 834 020,90 | 181 000,00 |
| Santa Quitéria do Maranhão | 601 349,20 | 602 296,50 | 654 481,60 | 541 329,00 | 872 490,40 | 576 346,80 |
| São Benedito do Rio Preto | 536 794,80 | 536 797,80 | 613 245,20 | 613 245,20 | 804 834,70 | 705 182,60 |
| São Bento | 604 329,00 | 671 000,00 | 686 200,00 | 671 000,00 | 959 630,90 | 954 198,50 |
| São Bernardo | 606 351,10 | 571 682,80 | 667 971,50 | 795 664,00 | 1 157 602,30 | 1 067 310,40 |
| São Domingos do Maranhão | — | — | 695 014,00 | 271 729,20 | 1 329 556,50 | 1 233 662,60 |
| São Francisco do Maranhão | 571 594,40 | 538 684,60 | 706 493,30 | 916 762,00 | 1 043 485,60 | 276 260,00 |
| São João dos Patos | 699 905,80 | 836 220,80 | 622 619,26 | 669 569,70 | 773 000,00 | 509 000,00 |
| São Luís | 20 767.570,30 | 23 926 282,50 | 28 319 695,40 | 30 660 099,20 | 38 147 991,00 | 37 018 300,50 |
| São Raimundo das Mangabeiras | 60 000,00 | 940 941,40 | 723 433,30 | 728 433,30 | 906 362,60 | 818 117,20 |
| São Vicente Férrer | 673 000,00 | 667 000,00 | 600 000,00 | 599 000,00 | 939 555,90 | 873 212,80 |
| Tijuritas | 801 500,00 | 599 696,90 | 821 103,30 | 1 026 915,00 | 861 357,00 | 555 276,40 |
| Timon | 906 313,80 | 1 197 155,90 | 1 008 711,20 | 1 [illegible] 725,40 | 1 553 350,00 | 1 347 657,00 |
| Tuntum | — | — | — | — | 875 000,00 | 875 000,00 |
| Turiaçu | 632 954,00 | 835 424,80 | 961 173,30 | 1 019 918,50 | 1 219 144,70 | 970 037,30 |
| Tutoia | 843 928,60 | 695 086,40 | 823 839,10 | 830 427,30 | 3 280 661,90 | 3 208 667,50 |
| Urbano Santos | 580 116,30 | 575 016,90 | 440 200,00 | 443 200,00 | 865 048,70 | 559 610,40 |
| Vargem Grande | 859 842,30 | 910 005,30 | 799 824,00 | 783 528,80 | 1 105 822,50 | 956 473,00 |
| Viana | 970 180,90 | 283 802,50 | 455 255,60 | 374 775,00 | 1 022 523,00 | 340 564,50 |
| Vitória do Mearim | 827 422,10 | 748 629,00 | 641 003,40 | 575 891,40 | 1 144 383,40 | 1 137 521,60 |
| Vitorino Freire | 1 660 121,20 | 736 904,20 | 915 480,50 | 1 372.574,50 | 1 276 048,60 | 1 187 859,10 |
| TOTAL | 80 953 861,80 | 80 512 599,60 | 100 405 196,80 | 101 518 531,50 | 138 226 300,00 | 131 881 718,00 |

# RECEITA E DESPÊSA DAS COLETORIAS FEDERAIS

## BIÊNIO — 1955 / 1956

| MUNICÍPIO | 1955 | | 1956 | |
|---|---|---|---|---|
| | Receita | ..Despêsa | Receita | ..Despêsa |
| Alcântara | 90 621,90 | 65 955,30 | 139 285,20 | 155 435,60. |
| Alto Parnaíba | — | — | — | — |
| Amarante do Maranhão | — | — | — | — |
| Anajatuba | — | — | — | — |
| Araioses | 397 704,10 | 2 1 751,20 | 349.391,00 | 412 144,70 |
| Arari | 309 161,10 | 104 851,00 | 315 473,70 | 207 250,70. |
| Axixá | .. | ... | 42 998,00 | 48 744,90 |
| Bacabal | 1 186 245,60 | 300 800,60 | 1 570 485,20 | 74 ) 244,30 |
| Balsas | 447 681,00 | 94 346,90 | 551 266,50 | 215 003,40 |
| Barão de Grajaú | 118 191,80 | 235 184,20 | 224 633,10 | 613 763,00 |
| Barra do Corda | 242 812,20 | 188 141,10 | 262 354,70 | 329 630,70 |
| Barreirinhas | — | — | — | — |
| Benedito Leite | — | — | — | — |
| Bequimão | — | — | — | — |
| Brejo | 225 459,70 | 323 442,90 | 277 173,90 | 551 464,70 |
| Buriti | 412 045,10 | 93 534,90 | 431 436,70 | 173 154,20 |
| Buriti Bravo | — | — | — | — |
| Cajapió | — | — | — | — |
| Cajarí | — | — | — | — |
| Cândido Mendes | — | — | — | — |
| Cantanhede | — | — | — | — |
| Carolina | 1 032 446,20 | 1 007 412,00 | 1 201 295,60 | 1 775 258,90 |
| Carutapera | — | — | — | — |
| Caxias | 3 379 272,70 | 1 017 150,80 | 4 323 471,70 | 926 219,30 |
| Chapadinha | — | — | — | — |
| Codó | 1 906 170,30 | 340 741,20 | 2 521 797,10 | 604 928,10 |
| Coelho Neto | — | — | — | — |
| Colinas | 522 872,70 | 245 725,80 | 368 296,50 | 581 127,70 |
| Corcatá | 799 237,30 | 298 470,90 | 1 108 917,70 | 764 260,00 |
| Cururupu | 645 443,20 | 337 385,20 | 784 503,40 | 512 048,30 |
| Curuzu | — | — | — | — |
| D. Pedro | — | — | — | — |
| Duque Bacelar | — | — | — | — |
| Esperantinópolis | — | — | — | — |
| Grajau | 132 339,70 | 134 374,80 | 212 191,20 | 174 326,70 |
| Guimarães | 122 713,10 | 178 677,50 | 214 862,80 | 333 720,50 |
| Humberto de Campos | 243 413,40 | 201 726,90 | 287 312,60 | 416 542 20 |
| Icatu | 509 462,70 | 312 848,90 | 587 738,70 | 751 139,40 |
| Imperatriz | 130 798,30 | 59 582,60 | 104 042,80 | 83 997,30 |
| Ipixuna | — | — | — | — |
| Itapecuru-Mirim | 261 701,40 | 227 017,80 | 363 715,20 | 303 396,60 |
| Lago da Pedra | — | — | — | — |
| Loreto | — | — | — | — |
| Magalhães de Almeida | — | — | — | — |
| Matinha | — | — | — | — |
| Matões | — | — | — | — |
| Mirador | 206 619,20 | 76 908,00 | 275 313,50 | 189 992,00 |
| Monção | — | — | — | — |
| Montes Altos | — | — | — | — |
| Morros | — | — | — | — |
| Nova Iorque | — | — | — | — |
| Paraibano | — | — | — | — |
| Parnarama | — | — | — | — |
| Passagem Franca | — | — | — | — |
| Pastos Bons | 397 674.00 | 110 645 90 | 485 812.80 | 452 056,90 |
| Pedreiras | 1 339 297.90 | 580 576 80 | 1 409 971 80 | 936 444,30 |
| Penalva | 189 110,20 | 180 996.00 | 267 132 90 | 354 908.20 |
| Peri-Mirim | ... | ... | 3 083.00 | 2 183.00 |
| Pindaré-Mirim | ... | ... | 434 196.00 | 196 217,90 |

| MUNICÍPIO | 1955 | | 1956 | |
|---|---|---|---|---|
| | Receita | Despêsa | Receita | Despêsa |
| Pinheiro | 444 782,20 | 215 677,20 | 456 290,80 | 815 953,50 |
| Pirapemas | — | — | — | — |
| Porto Franco | — | — | — | — |
| Presidente Dutra | — | — | — | — |
| Presidente Vargas | — | — | — | — |
| Primeira Cruz | ... | ... | 18 188,90 | 1 250,00 |
| Riachão | — | — | — | — |
| Ribamar | — | — | — | — |
| Rosário | 550 438,60 | 288 171,40 | 1 010 031,20 | 444 110,30 |
| Sambaíba | — | — | — | — |
| Santa Helena | 43 633,40 | 83 524,40 | 92 257,00 | 102 277,70 |
| Santa Quitéria do Maranhão | — | — | — | — |
| São Benedito do Rio Preto | — | — | — | — |
| São Bento | 217 398,20 | 221 558,10 | 244 775,80 | 531 906,60 |
| São Bernardo | 105 394,00 | 190 184,40 | 174 305,30 | 285 850,10 |
| São Domingos do Maranhão | — | — | — | — |
| São Francisco do Maranhão | — | — | — | — |
| São João dos Patos | — | — | — | — |
| São Luís | 15 048 668,10 | 292 305,90 | 20 823 993,90 | 326 715,00 |
| São Raimundo das Mangabeiras | — | — | — | — |
| São Vicente Ferrer | 145 007,60 | 271 446,00 | 187 970,60 | 529 882,50 |
| Timbiras | — | — | — | — |
| Timon | 651 922,20 | 374 437,50 | 688 738,50 | 720 782,40 |
| Tun-Tum | — | — | — | — |
| Turiaçu | 190 677,20 | 161 307,30 | 309 271,80 | 247 958,50 |
| Tutoia | 960 454,80 | 1 222 909,80 | 822 883,70 | 2 211 465,50 |
| Urbano Santos | ... | ... | 28 554,20 | 134 148,00 |
| Vargem Grande | 548 699,20 | 143 122,10 | 1 028 600,70 | 378 924,50 |
| Viana | 253 053,00 | 231 454,90 | 296 744,50 | 481 562,10 |
| Vitoria do Mearim | 148 830,50 | 77 986,60 | 202 485,00 | 88 044,30 |
| Vitorino Freire | — | — | — | — |
| TOTAL | 34 560 453,80 | 10 773 034,80 | 45 503 245,20 | 20 106 434,50 |

FONTE — Delegacia Fiscal

# JUSTIÇA

## I — EFETIVO DO PESSOAL JUDICIÁRIO

Discriminação do efetivo do pessoal do Corpo Judicante, do Ministério Público e dos Serventuários e Auxiliares da Justiça, no Estado.

1955

| | ESPECIFICAÇÃO | Dados numéricos |
|---|---|---|
| Corpo Judicante | Juízes de Direito | 54 |
| | Juízes Substitutos | 223 |
| | Juízes Municipais ou de Têrmo | 41 |
| | Juízes de Paz ou Distritais | 86 |
| | Suplentes de Juízes de Paz | — |
| | Outros membros do Corpo Judicante | — |
| Ministério Público | Promotores Públicos | 50 |
| | Promotares Públicos Substitutos ou adjuntos | 41 |
| | Curadores | 1 |
| | Advogados de Ofício ou Defensores Públicos | 1 |
| | Outros membros do Ministério Público | 4 |
| Serventuários e Auxiliares da Justiça | Oficiais do Registro Civil | 98 |
| | Tabeliães e Escrivães de Juizo | 151 |
| | Oficiais de Registros Públicos — Imóveis | 1 |
| | Oficiais de Registros Públicos — Títulos e Documentos | 1 |
| | Oficiais de Registros Públicos — Outros Registros Públicos | |
| | Contadores, Partidores, Distribuidores e Depositários Públicos | 5 |
| | Escreventes Juramentados e Auxiliares | 55 |
| | Oficiais de Justiça | 151 |
| | Leiloeiros, Apregoadores e Porteiros de Auditórios | — |
| | Avaliadores e Arbitradores Públicos | 1 |
| | Outros Serventuários e Auxiliares da Justiça | — |

# II — CARTÓRIOS

## Distribuição, segundo a localização, espécie e condição e atribuições no Estado — 1955/1956

| ESPECIFICAÇÃO | | | | | DADO NUMÉRICOS | |
|---|---|---|---|---|---|---|
| | | | | | 1955 | 1956 |
| TOTAL | | | | | 257 | 271 |
| Número de Cartórios | Localização, espécies e condições | Distrito da sede | Registro civil | Exclusivos | 8 | 8 |
| | | | | Cumulativos | 81 | 83 |
| | | | Escrivanias, Tabelionatos e Outros | | 75 | 75 |
| | | Outros distritos | Registro civil | Exclusivos | 93 | 105 |
| | | | | Cumulativos | — | — |
| | | | Escaivanias, Tabelionatos e Outros | | — | — |
| | Atribuições | Registro civil | Nascimentos | | 182 | 196 |
| | | | Casamentos | | 182 | 196 |
| | | | Óbitos | | 179 | 191 |
| | | | Tabelionatos | | 115 | 129 |
| | | Escrivanias | Cíveis | | 106 | 113 |
| | | | Criminais | | 116 | 127 |
| | | Registros públicos | Imóveis | | 74 | 76 |
| | | | Título e documentos | | 65 | 69 |
| | | | Outros registros públicos | | — | 54 |
| | | Auxiliares de justiça | Protesto de títulos | | 58 | 61 |
| | | | Contadorias, distribuidorias, partidorias e depositadorias públicas | | 68 | 60 |
| | | | Outras | | 2 | 2 |

# SEGURANÇA PÚBLICA

## I — ORGANIZAÇÕES POLICIAIS E PRISÕES

### Distribuição, segundo a localização e a natureza, no Estado — 1955

| ESPECIFICAÇÃO | | | | DADOS NUMÉRICOS |
|---|---|---|---|---|
| TOTAL | | | | 235 |
| Organizações policiais | Segundo a localização | Distrito da Sede | | 191 |
| | | Outros distritos | | 44 |
| | Segundo a natureza | Grupos | Polícia Militar | 28 |
| | | | Polícia Civil | 89 |
| | | | Guarda Civil, Municipal ou Noturna | 72 |
| | | | Corpo de Bombeiros | 1 |
| | | | Inspetoria de Veículos | 2 |
| | | | Outras | — |
| | | Sub-grupos | Polícia Militar | 2 |
| | | | Polícia Civil | 40 |
| | | | Guarda Civil, Municipal ou Noturna | 1 |
| | | | Corpo de Bombeiros | — |
| | | | Inspetoria de Veículos | — |
| | | | Outras | — |
| TOTAL | | | | 97 |
| Prisões | Segundo a localização | Distrito da Sede | | 88 |
| | | Outros Distritos | | 9 |
| | Segundo a natureza | Penitenciárias | | 1 |
| | | Casas de Correção | | — |
| | | Presídios | | — |
| | | Casas de Detenção | | — |
| | | Cadeias | | 52 |
| | | Xadrezes | | 44 |
| | | Outras | | — |

# II — MOVIMENTO CARCERÁRIO

## Caracterização dos estabelecimentos e dos reclusos existentes em 31-XII, no Estado — 1955/56

| ESPECIFICAÇÃO | | | DADOS NUMÉRICOS | |
|---|---|---|---|---|
| | | | 1955 | 1956 |
| Estabecimentos informantes | | Penitenciárias. casas de correção e colônias penais. | 1 | 1 |
| | | Presídros, casas de detenção e cadelas | 22 | 34 |
| Reclusos (movimento) | | Vindos do ano anterioa | 290 | 298 |
| | | Entrados durante o ano | 85 | 111 |
| | | Saídos durante o ano | 77 | 125 |
| TOTAL | | | 298 | 284 |
| Reclusos existentes em 31-XII | Segundo os motivos determinantes na condenação | Falsificação de moeda | 1 | — |
| | | Atentado ao pudor e libidinagem | — | — |
| | | Sedução | 6 | 8 |
| | | Estupro | 4 | 2 |
| | | Homicídio | 157 | 160 |
| | | Tentativa de homicídio | 10 | 8 |
| | | Lesões corporais. | 6 | 9 |
| | | Furto. | 24 | 18 |
| | | Estelionato | — | — |
| | | Roube | 80 | 69 |
| | | Latrocínio. | — | — |
| | | Ouros crimes | 4 | 6 |
| | | Contravenções. | 6 | 4 |
| | segundo o sexo | Masculino | 294 | 280 |
| | | Feminino | 4 | 4 |
| | segundo a nacionalidade | Brasileiros | 298 | 284 |
| | | Estrangeiros | — | — |
| | segundo a estado civil | Solteiros | 194 | 139 |
| | | Casados | 126 | 127 |
| | | Outros. | 17 | 16 |
| | | Ignorados | 6 | 2 |
| | Segundo a instrução | Analfabetos | 208 | 18 6 |
| | | Com instrução: Primária | 90 | 98 |
| | | Com instrução: Secundária ou superior | — | — |
| | segundo os antecedentes | Primários | 262 | 255 |
| | | Reincidentes | 36 | 29 |

# III — MOVIMENTO POLICIAL

## Prisões efetuadas e movimento geral de identificação, no Estado

## 1955/56

| ESPECIFICAÇÃO | | | | | | | Dados Numéricos 1955 | Dados Numéricos 1956 |
|---|---|---|---|---|---|---|---|---|
| Movimento Policial | Prisões efetuadas durante o ano | TOTAL | | | | | 630 | 591 |
| | | Segundo a natureza | Administrativa | | | | — | 1 |
| | | | Flagrante | | | | 169 | 160 |
| | | | Preventiva | | | | 349 | 274 |
| | | | Por pronúncia | | | | 51 | 72 |
| | | | Por condenação | | | | 31 | 84 |
| | | Segundo as características dos presos | Sexo | Mascuiino | | | 1) 565 | 555 |
| | | | | Feminino | | | 33 | 36 |
| | | | Côr | Branca | | | 1) 116 | 155 |
| | | | | Preta | | | 160 | 154 |
| | | | | Parda | | | 290 | 255 |
| | | | | Outras | | | 32 | 27 |
| | | | Estado civil | Solteiros | | | 1) 336 | 312 |
| | | | | Casados | | | 219 | 248 |
| | | | | Outros | | | 43 | 31 |
| | | | Educação | Analfabetos | | | 1) 424 | 1) 362 |
| | | | | Com instrução | Primária | | 174 | 222 |
| | | | | | Secundária ou superio | | — | 1 |
| | Movimento geral de identitcação | Identificação civil | Carteiras de identidade | Nacionais | | | 2 080 | 2 424 |
| | | | | Estrangeiras | | | 29 | 48 |
| | | | Passaportes | | | | 26 | 34 |
| | | | Provas de identidade | | | | 23 | 20 |
| | | | Fôlhas corridas | | | | 310 | 328 |
| | | | Atestados de bens antecedentes | | | | 998 | 1 003 |
| | | Identificação criminal | Por crime | Primários | | | 1) 189 | 1) 254 |
| | | | | Reincidentes | | | 7 | 3 |
| | | | Por contravenção | Primários | | | 7 | 8 |
| | | | | Reincidentes | | | — | — |

(1) — A diferença está sem especificação

## IV — GUARDA CIVIL

Pessoal e verba orçamentária, no Estado

1955/56

| ESPECIFICAÇÃO | | | Dados Numéricos 1955 | 1956 |
|---|---|---|---|---|
| TOTAL | | | 192 | 192 |
| Pessoal efetivo em 31-XII | Segundo a categoria | Chefe | 1 | 1 |
| | | Subinspetores ou ajudantes | — | — |
| | | Fiscais ou inspetores | 8 | 8 |
| | | Guardas | 175 | 175 |
| | | Pessoal de saúde | 2 | 2 |
| | | Pessoal administrativo | 6 | 6 |
| | | Outros | — | — |
| Verba Orçamentária Cr$ | Pessoal | | 2 736 000 | 4 188 000 |
| | Material | | 220 000 | 220 000 |
| | TOTAL | | 2 956 000 | 4 408 000 |

## V — SERVIÇO DE TRANSITO

Pessoal, verba orçamentária e movimento durante o ano, no Estado

1955/56

| ESPECIFICAÇÃO | | | Dados Numéricos 1955 | 1956 |
|---|---|---|---|---|
| TOTAL | | | 3 | 3 |
| Pessoal efetivo em 31-XII | Segundo a categoria | Chefe | 1 | 1 |
| | | Subinspetores | 1 | 1 |
| | | Fiscais ou inspetores | — | — |
| | | Guardas | — | — |
| | | Pessoal de saúde | — | — |
| | | Pessoal administrativo | 1 | 1 |
| | | Outros | — | — |
| Verba orçamentária (Cr$) | Pessoal | | 68 400 | 92 400 |
| | Material | | — | — |
| | TOTAL | | 68 400 | 92 400 |
| Movimento durante o ano | Vistorias | | 158 | 159 |
| | Exames prestados | Para motoristas | 108 | 99 |
| | | Para outros fins | — | — |
| | Carteiras expedidas | Para motoristas | 95 | 99 |
| | | Para outros fins | — | — |

# REPRESENTAÇÃO POLÍTICA

## I — RESULTADOS DAS ELEIÇÕES PARA GOVERNADOR E VICE-GOVERNADOR DO ESTADO

EM 3-10-1955

| PARA GOVERNADOR | | | PARA VICE-GOVERNADOR | | |
|---|---|---|---|---|---|
| NOME | Partido que elegeu | Votos obtidos | NOME | Partido que elegeu | Votos obtidos |
| Dr. José de Matos Carvalho | Coligação P.S.D. - P.T.B. | 83.260 | Dr. Alexandre Alves Costa | Coligação P.S D. - P.T.B. | 78.701 |

## II — RESULTADOS DAS ELEIÇÕES PARA SENADORES, EM 3-10-1954

| NOMES | Partino que elegeu | Votos obtidos |
|---|---|---|
| Vitorino de Brito Freire | P. S. D. | 124.670 |
| Sebastião Archer da Silva | P. S. D. | 123 075 |
| Francisco de Assis Chateaubriand Bandeira de Melo (1) | P. S. D. | 99 995 |

(1) Eleição realizada em 20-3-1955

## III — RESULTADOS DAS ELEIÇÕES PARA DEPUTADOS FEDERAIS E ESTADUAIS

EM 3-10-1954, POR LEGENDAS

| LEGENDAS | VOTOS OBTIDOS | | | |
|---|---|---|---|---|
| | PARA DEPUTADO FEDERAL | | PARA DEPUTADO ESTADUAL | |
| | Números absolutos | % sôbre total | Números absolutos | % sôbre o total |
| P. S. D. | 135 685 | 69 % | 125 535 | 65 % |
| P. S. P. | 37.805 | 19 % | 33 387 | 17 % |
| P. D. C. | 7.884 | 4 % | 14.941 | 7 % |
| Unidos Pelo Maranhão (UDN PR PTN PRP) | 5.985 | 3 % | 16.339 | 8 % |

FONTE: Secretaria do Tribunal Regional Eleitoral do Estado.

# INDICE GERAL

## SITUAÇÃO FÍSICA

### CARACTERIZAÇÃO DO TERRITÓRIO


I — Confrontações e limites ..... 7
II — Posição geografica ..... 7
III — Área do Estado ..... 8 a 13
IV — Altimetria e posição geográfica ..... 15 a 17
V — Hidrográfia ..... 19 a 21
VI — Nesográfia ..... 22
VII — Climatologia ..... 23


## SITUAÇÃO DEMOGRÁFICA

### ESTADO DA POPULAÇÃO


I — População do Estado, do Municipio de S. Luís e respectivo crescimento, segundo os recenseamentos gerais ..... 27
II — População do Estado na data dos recenseamentos gerais ..... 29
III — População do Estado comparada com a população das demais unidades, percentagem sobre total e densidade demográfica ..... 31
IV — População presente na data dos dois últimos recenseamentos gerais ..... 32 a 36
V — População e densidade demográfica dos municípios existentes em I-VII-1950, calculados para I-VII-1956 ..... 37 a 38
VI — Municípios criados no período de 1952/1955 ..... 38 a 39
VII — População do Estado estimada para o decênio 1951/1960 ..... 39


### MOVIMENTO DA POPULAÇÃO


Nascimentos, casamentos e óbitos registrados no Estado, no biênio 1955/1956 ..... 40 e 41


## SITUAÇÃO ECONÔMICA

### PRODUÇÃO EXTRATIVA


I — Principais produtos da Indústria Extrativa Mineral Resumo, segundo os produtos ..... 45
II — Principais produtos da Indústria Extrativa Vegetal Resumo, segundo os produtos ..... 45
III — Produção de Pescado, por município — 1955/1956 45 a 47
IV — Peles de animais silvestres - 1956 ..... 47


### PRODUÇÃO AGRÍCOLA


I — Principais culturas - 1956 ..... 47 a 56
II — Outras culturas - 1956 ..... 57
III — População pecuária - 1956 ..... 57 a 60


### PRODUÇÃO INDUSTRIAL


I — Registro industrial - 1956 ..... 60 a 62
II — Indústria de produtos alimentares ..... 62 a 67


### MEIOS DE TRANSPORTE


I — Estrada de Ferro São Luís-Teresina ..... 67 e 68

II — Rodoviação .... 68 a 70
III — Navegação .... 71

VIAS DE COMUNICAÇÃO

I — Pessoal de comunicação .... 71 e 72
II — Agências ou estações dos Correios e Telégrafos .. 72 e 73

COMÉRCIO

I — Principais produtos exportados - 1952/1956 .... 73 e 74
II — Exportação geral do Estado, segundo as mercadorias .... 74 e 75
III — Comércio interestadual .... 75 e 76
IV — Comércio exterior .... 77 e 78
V — Importação do Estado .... 78 e 79
VI — Comércio interestadual .... 79 a 81
VII — Comércio exterior .... 81 a 83
VIII — Preços .... 83 e 84

SINISTROS E ACIDENTES

Incêndios ocorridos e pessoas vitimadas - 1955/1956 85

DESASTRES E ACIDENTES DE TRÂNSITO

Ocorrências verificadas e pessoas vitimadas, no Estado - 1955/1956 .... 86

DESASTRES E ACIDENTES EM GERAL

Ocorrências verificadas e pessoas vitimadas, no Estado - 1955/1956 .... 87

## SITUAÇÃO SOCIAL

MELHORAMENTOS URBANOS

I — Abastecimento d'água e esgôtos .... 91 e 92
II — Consumo de energia elétrica para iluminação, na Capital - 1952/1956 .... 92 a 94
III — Iluminação pública domiciliária .... 94

ASSISTÊNCIA MÉDICO-SANITÁRIA

I — Organização hospitalar (com internamento) .... 95 e 96
II — Organização hospitalar (sem internamento) .... 97
III — Número de profissionais, segundo algumas características .... 98 e 99

ASSOCIAÇÕES DE CARIDADE

I — Discriminação segundo as principais características - 1956 .... 99
II — Discriminação segundo o número de pessoas auxiliadas ou beneficiadas - 1956 .... 100

ASILOS E RECOLHIMENTOS

Estabelecimentos existentes, segundo vários aspectos e número de internados - 1955/1956 .... 100

PREVIDÊNCIA E ASSISTÊCIA SOCIAL

I — Previdência dos servidores público estadual .... 101 e 102
II — Associações de Beneficência e Mutuária .... 102

TRABALHO

Entidades sindicais existentes no Estado - 1956 .... 103

## SITUAÇÃO CULTURAL

### ENSINO PRIMÁRIO

Principais resultados, segundo a natureza do ensino em 1952/1956 ..... 107

### ENSINO EXTRA-PRIMÁRIO

Principais resultados, segundo as categorias do ensino - 1952/1956 ..... 108

### ENSINO PRIMÁRIO GERAL

Organização didática e movimento escolar por município - 1952/1956 ..... 103 a 116

### EDUCAÇÃO

Unidades escolares, segundo mantenedora - 1956..... 117

### BIBLIOTECAS

Pessoal empregado, volumes existentes e consultas, no Estado - 1955/1956 ..... 117

### DIVERSÕES PÚBLICAS

Cinemas, teatros e cine-teatros ..... 118

### IMPRENSA PERIÓDICA

Número de periódicos e exemplares impressos, no Estado - 1955/1956 ..... 118

### RADIODIFUSÃO

I — Empresas existentes, caracterização, equipamento e pessoal empregado, no Estado - 1955/1956 .. 119
II — Número de estações radiodifusoras, no Estado .. 119

### ASSOCIAÇÕES ESPORTIVAS E CULTURAIS

Caracterização, associadas e principais atividades no Estado - 1955/1956 ..... 120

### CULTOS

I — Cultos católicos e não católicos ..... 120
II — Culto católico ..... 121
III — Culto espírita ..... 122
IV — Culto protestante ..... 122
V — Congregações e associações religiosas ..... 123

### ASPECTOS NEGATIVOS OU PATOLÓGICOS

I — Desquites ..... 124
II — Suicídios ..... 124

## SITUAÇÃO ADMINISTRATIVA

### DIVISÃO TERRITORIAL

I — Divisão Judiciária e Administrativa ..... 127 a 130
II — Municípios que tiveram suas denominações alte-

radas .... .... .... .... .... .... ..... 130

**FINANÇAS PÚBLICAS**

Receitas e despesas do Estado 1947/1956 .. ..... 130

**FINANÇAS MUNICIPAIS**

I — Receita e despesa dos Municípios 1954/1956 .. .. 131
II — Receita e despesa das Coletorias Federais, no biênio 1955/1956 .... .. . .. .... . ..... 133 e 134

**JUSTIÇA**

I — Efetivo do Pessoal Judiciário .... .. .. .. .... 135
II — Cartório .... .. . .... ..... .... .... ..... 136

**SEGURANÇA PÚBLICA**

I — Organizações policiais e prisões .... .... ..... 136
II — Movimento carcerário .... .... .. ..... ..... 137
III — Movimento policial .... .... .... .... .. ..... 138
IV — Guarda civil .... .... .... .... .. ..... .. 139
V — Serviço de Trânsito .... .... ... .... ..... 139

**REPRESENTAÇÃO POLÍTICA**

I — Resultado das eleições para Governador e Vice-Governador do Estado em 3/10/1955 .. .. .... 140
II — Resultado das eleições para Senadores em 3/10/1954 140
III — Resultado das eleições para Deputados Federais e Estaduais, em 3/10/1954 por legendas ..... 140

M. FAZENDA
D.A. - NRA - GB
40091
COM. INVENTARIO
PORT. 114/73

Êste livro deve ser devolvido na última data carimbada

Departamento de Imprensa Nacional — DMF — 2736

Biblioteca do Ministério da Fazenda

123-59 318.121
A636
Maranhão. Dep. estadual de estatísti_ _sti
AUTOR ca
Anuário estatístico 1956
TÍTULO

| Devolver em | NOME DO LEITOR |
|---|---|
| | |
| | |
| | |

123-59

Bolso de Livros D.M.F. - 1.369